240
IV ATLASY

Schul-Atlas
in 36 Karten
von
D. Völter.

GEOGRAPHIA.
N. 28.

240
IV

00055
22

Geogr 1231.

Atlasy
240
IV

BIBLIOTHECA
IAGELL
CRACOVIENSIS

Atlas in 36 Karten,

zum Hand- und Schulgebrauch.

Von

Daniel Völter,

Professor am Schullehrer-Seminar in Esslingen.

Dritte umgearbeitete Auflage.

Uebersicht und Reihenfolge der Karten.

Nro.

1. Die westliche und östliche Halbkugel.
2. Weltkarte in Mercator's Projection.
3. Physikalische Karte von Europa.
4. Politische Karte von Europa.
5. Oro- und hydrographische Karte von Deutschland.
6. Politische Karte von Deutschland.
7. Geognostische Karte von Deutschland.
8. Das Oesterreichische Kaiserthum, oder die österreichisch-deutschen, ungarischen, polnischen und italienischen Erbstaaten.
9. Oesterreich; Tyrol mit Vorarlberg; Steyermark und Illyrien.
10. Böhmen; Mähren; Herzogthum Schlesien; Provinz Schlesien. Königreich Sachsen.
11. Baden. Württemberg. Bayern. Hohenzollern-Hechingen und Hohenzollern-Sigmaringen.
12. Der Preussische Staat. Die Nord- und Mitteldeutschen Staaten.
13. Rheinprovinz; Westphalen. Belgien. Holland. Luxemburg und Limburg.
14. Hannover. Braunschweig. Kurhessen; Grossherzogthum Hessen; Hessen-Homburg. Holstein. Sachsen-Weimar; Sachsen-Coburg-Gotha; Sachsen-Meiningen; Sachsen-Altenburg. Nassau. Oldenburg. Die Schwarzburgischen und Reussischen Länder. Lippe-Detmold; Schaumburg-Lippe. Waldeck. Kniphausen und die freien Städte.
15. Brandenburg; Pommern und Sachsen. Die Anhaltischen Herzogthümer. Mecklenburg-Schwerin und Mecklenburg-Strelitz.
16. Preussen; Posen und Polen.
17. Schweiz und Lichtenstein.
18. Dänemark; Schleswig, Holstein und Lauenburg. Nebenkarte: Die Far-Oeer und Island.
19. Schweden und Norwegen. Nebenkarte: Stockholm.
20. England; Wales; Schottland und Irland.
21. Frankreich. Nebenkarte: Algier.
22. Spanien und Portugal.
23. Italien. Nebenkarte: Neapels Vulkangebiet.
24. Europäische Türkei. Griechenland. Dalmatien. Montenegro. Nebenkarte: Strasse von Constantinopel.
25. Griechenland und die Jonischen Inseln.
26. Das Europäische Russland. Nebenkarte: Umgegend von Petersburg.
27. Asien.
28. Das östliche Hochasien (China).
29. Vorder-Indien. Hinter-Indien. Der Asiatische Archipelagus. Nebenkarten: Die Ganges- und Indus-Quellen. Vulkanreihe von Java. Vulkanreihe von Luzon. Strasse von Singapore.
30. Palästina. Nebenkarten: *Arabia Petraea* oder die Sinai-Halbinsel; Jerusalem zur Zeit der Zerstörung durch Titus; Jerusalem zur jetzigen Zeit.
31. Die Asiatische Türkei. Iran. Turan. West-Turkestan. Königreich Lahore. Arabien. Das Nil-Land. Nebenkarten: Halbinsel Aden. Nil-Mündungen.
32. Afrika. Nebenkarten: Das Capland; Strasse von Bab-el-Mandeb; Plan von Alexandrien.
33. Nord-Amerika.
34. Die vereinigten Staaten von Nord-Amerika. Mexico. Nebenkarten: Die Staaten von Mittel-Amerika. Neu-England. Hochebene von Mexico. Landenge von Tehuantepec und Goazacoalco; Isthmus von Panama.
35. Süd-Amerika. Nebenkarten: Die kleinen Antillen. Bifurcation des Orinoco. Hochland von Quito.
36. Australien. Nebenkarten: Neu-Süd-Wales; Englische Kolonieen am Schwanen-Fluss und am König-Georgs-Sund.

☞ *Im Format und nach dem Systeme dieses Atlasses sind auch noch folgende Karten einzeln (à 12 kr. rh. oder 4 sgr.) zu haben: 1) Ungarn mit Slavonien und Kroatien, Siebenbürgen, Militärgrenze und Galizien. — 2) Hinter-Indien. — 3) Ostindien oder Vorder-Indien. — 4) Iran, Turan und West-Turkestan. — 5) Die asiatische Türkei. — 6) Arabien, Aegypten, Nubien und Habesch. — 7) Das britische, russische, chinesische und japanische Reich. — 8) Das spanische, portugiesische und osmannische Reich, der niederländische, dänische, schwedische und französische Staat.*

Esslingen a. N., 1849.

Verlag von *Conrad Weychardt*,

(*Dannheimer*'sche Buchhandlung).

BIBLIOTHECA VNIV. IAGELL. CRACOVIENSIS

Vorrede.

Die freundliche Aufnahme, welche mein Atlas seit seinem ersten Erscheinen im Jahre **1841**, sowohl in Deutschland, als auch in verschiedenen Ländern außerhalb des Deutschen Vaterlandes gefunden hat, machte bis jetzt zwei größere Auflagen desselben nöthig, von denen die letzte im Jahr **1846** erschien. Ich übergebe nun den Freunden und Lehrern der Erdkunde, sowie den Schülern der verschiedenen wissenschaftlichen Anstalten die **3te** Auflage meines Atlasses. Bei der Bearbeitung desselben habe ich im Allgemeinen die Grundsätze festgehalten, welche ich schon im Vorwort zur ersten Auflage ausgesprochen habe.

Um dem Beschauer den Gegensatz von Land und Meer recht anschaulich zu machen, sind die Meeresflächen schraffirt oder farbig gedruckt, indem auf diese Weise die horizontale Gliederung des Landes und des Meeres deutlich hervortritt. Auch sind verschiedene, auf die Natur des Meeres sich beziehende Erscheinungen berücksichtigt; so sind z. B. die Strömungen, die größeren Sandbänke, die gefährlichen Klippen eingetragen, und die bedeutendsten Seewege und Routen der wichtigsten Weltumsegler bezeichnet.

Für die Hauptformen der vertikalen Dimension des festen Landes wurden verschiedene Farben gewählt, damit sie dem Auge beim ersten Anblick deutlich entgegentreten sollten. Die Hochebenen blieben weiß, die Tiefebenen dagegen sind grünlich colorirt, so daß beide in einem entschiedenen Gegensatz erscheinen. Wo die Ebenen die Natur der Wüste annehmen, treten sie als braune Flächen auf, welche die Oasen als hellgrüne Inseln umgeben. Die Gebirge sind schwarz gezeichnet und ihre äußere Form ist, soweit es der Maßstab der Karten erlaubte, durch die Zeichnung versinnlicht. Durch die verschiedenen Töne, mit welchen die Hauptformen der senkrechten Gliederung des Landes auftreten, bekommen die Karten ein reliefartiges Ansehen, und geben ein sehr deutliches Bild von der Configuration der Erdoberfläche. Am Rande der Karten findet man Höhenprofile, welche nach den zuverlässigsten Hülfsmitteln entworfen sind.

Die geognostischen Verhältnisse Deutschlands und der angrenzenden Länder stellt eine Karte in übersichtlichen Umrissen dar. Ueber einzelne geologisch merkwürdige Lokalitäten geben einige Nebenkarten nähere Aufschlüsse.

Die Fluß- und Stromsysteme wurden scharf und in möglichster Vollständigkeit eingetragen, damit der Leser einen richtigen Begriff von der Entwicklung eines jeden hydrographischen Systems erhalte und die vertikale Dimension in ihrer unendlichen Mannigfaltigkeit um so deutlicher hervortrete. Die größeren Flußerweiterungen, die Seeen und die negativen Deltas, sind blau colorirt.

Für die physikalische Geographie sind aber nicht nur die Oceanographie, die horizontalen und vertikalen Dimensionen des festen Landes, die geognostischen und hydrographischen Verhältnisse der Erde von Wichtigkeit, sondern auch die Klimatographie. Daher findet man auf den betreffenden Karten die Grenzen der Klimazonen, die Isothermen, die Grenzen der Passate, der Moussone, der veränderlichen Luftströmungen angegeben.

Ebenso habe ich auf die in genauer Beziehung zu der Klimatographie stehende Pflanzengeographie mein Augenmerk gerichtet. Die Verbreitung der Pflanzen, welche einem Erdstrich eigenthümlich sind oder als Verkündiger der klimatischen Verhältnisse eines Landes gelten können, ist nach wagerechter und senkrechter Ausdehnung angegeben. Ueber diese geben die Pflanzenregionen, über jene die Polar- und Aequatorialgrenzen Aufschluß.

Der politischen Geographie wurde die größte Aufmerksamkeit gewidmet. Nicht nur die statistischen, sondern auch die ethnographischen und historischen Verhältnisse der Länder sind angedeutet. Damit jedoch die Karten nicht zu sehr mit Namen überfüllt und die Terrainzeichnungen dadurch undeutlich gemacht würden, sind die Namen der statistischen Abtheilungen eines Landes auf den Rand gesetzt, mit Buchstaben oder Ziffern bezeichnet und die letzteren statt der Namen auf den Karten eingetragen worden.

Bei der Auswahl der Wohnorte nahm ich nicht blos auf den jetzigen, sondern auch auf den früheren Zustand der Länder Rücksicht. Deswegen sind alle Orte angegeben, welche in früheren Zeiten einen gewissen Grad von Bedeutung erlangten, wenn sie auch jetzt ihre Wichtigkeit verloren haben. Dabei ist die Angabe der wichtigsten Straßen und Kanäle nicht versäumt.

Ich habe die physikalischen und politischen Verhältnisse der einzelnen Länder auf einem und demselben Blatte dargestellt; nur auf den Uebersichtsblättern von Europa und von Deutschland sind beide getrennt worden. Möchte es auch manchen Vortheil bringen, wenn eine ähnliche Scheidung bei den andern Ländern vorgenommen worden wäre, so ist es auf der anderen Seite doch wieder von großem Nutzen, nicht nur die natürlichen Verhältnisse eines Landes, sondern auch die durch seine physikalische Beschaffenheit und Geschichte bedingten politischen Zustände, soweit sie durch eine Karte versinnlicht werden können, mit Einem Blicke zu überschauen. Ueberdieß hätte der Atlas durch eine gesonderte Darstellung der physikalischen und politischen Verhältnisse der Länder einen solchen Umfang gewonnen, daß er für Viele in Schule und Haus unbrauchbar geworden wäre.

Die Verbesserungen, durch welche sich die vorliegende Auflage wesentlich von der früheren unterscheidet, sind theils durch die neuesten Entdeckungen und politischen Veränderungen, hauptsächlich in den außereuropäischen Gebieten nöthig, theils durch eine zweckmäßigere Anordnung der Karten und durch bedeutende Fortschritte in der technischen Ausführung möglich geworden. Durch Ausscheidung oder Zusammenziehung mehrerer Karten der früheren Auflagen konnten einige ganz neue Karten in die vorliegende Auflage aufgenommen werden, es sind die mit Nro. **6. 7. 8. 12. 30.** bezeichneten Karten; die nach neuen Entwürfen, aber im Maßstabe der früheren Auflagen gezeichneten Karten, sowie die durch Zusammenziehung mehrerer Karten der älteren Auflagen entstandenen sind unter Nro. **11. 20. 21. 26. 29. 31. 32. 34. 35. 36.** zu suchen.

Auf die technische Ausführung der Karten ist alle Sorgfalt verwendet und besonders durch eine kräftige Schrift das Lesen der Namen sehr erleichtert worden.

Eßlingen, den 24. Juli 1849.

Daniel Völter.

Entworfen von D. Volter gez. von Ed. Winckelmann.
Verlag der Dannheimerschen Buchhandlung in Esslingen.
Lith.te von Ed. Winckelmann in Stuttgart.

Bibl. Jag.

WELTKARTE IN MERCATORS PROJECTION.

Nördliche Polar Strömungen

Nördlicher Polarkreis

Wendekreis des Krebses

Wendekreis des Steinbocks

Südlicher Polarkreis

ZONE DER NORDÖSTLICHEN PASSATE

ZONE DER NORDWESTLICHEN PASSATE

ZONE DER NORDWESTLICHEN LUFTSTRÖMUNGEN

ZONE DER SÜDÖSTLICHEN PASSATE

ZONE DER SÜDWESTLICHEN PASSATE

ZONE DER SÜDWESTLICHEN LUFTSTRÖMUNGEN

Südliche Polar Strömungen

ZONE DER VERÄNDERLICHEN WINDE U. DES ÄQUATORIALEN STROMES

Golf Strom

Nord Pacifische Drift Strömung

Nordatlantischer Drift Strom

Südliche Verbindungs Strömung

Antarktische Drift Strömung

Aequatorial Gegenströmung

Aequatorial Strom

Guinea Strom

Mozambique Strom

Brasilien Strom

Peru Strom

Californischer Strom

Japanischer Strom

Ostindischer Strom

Karolinischer Monsun Strom

Neuholländischer Strom

Cap Horn Strömung

Cap der guten Hoffnung Strömung

Ostgrönländischer Strom

Labrador Strom

Golfstrom

Nordatlantischer Driftstrom

Nordpacifischer Driftstrom

Südpacifischer Driftstrom

Südatlantischer Driftstrom

Südindischer Driftstrom

Antarktischer Driftstrom

Aequatorialgegenströmung

Aequatorialstrom

Guineastrom

Mozambiquestrom

Brasilienstrom

Perustrom

Californischer Strom

Japanischer Strom

Ostindischer Strom

Karolinischer Monsunstrom

Neuholländischer Strom

Capstrom

Ostgrönländischer Strom

Labradorstr

Bibl. Jag.

EUROPA.

Nº 3.

Polar Grenze
Ferro
westlich-Oestlich
Isotherm. Kurven
4° 5°
-2° -2,5°
0° 0°
+2° 2,5°
4° 5°
6° 7,5°
8° 10°
10° 12,5°
12° 15°
14° 17,5°
16° 20°
18° 22,5°
20° 25°
der Cerste
der Kiefer
der Eiche
der Wallnuss
der Obstbaum
der Buche
der Kastanie
der Weinstocks
der Mais
der Oelbaum
der immergrünen Laubhölzer
der Orange
GRÖNLÄNDISCHE SEE
NÖRDLICHES EISMEER
ISLAND
Nördlicher Polarkreis
SCANDINAVISCHE SEE
ATLANTISCHER OCEAN
NORD SEE
DER CANAL
HALBINSEL KOLA
WEISSES MEER
Ob
Jenisei
Lena
Jakutsk
Jakutsk'sche Hochebene
Jakutsk'sche Steppe
Mittlere Horde der Kirgisen
Kl. Horde d. Kirgisen
ARAL SEE
Transkaspische Steppe
Turkmanen Steppe
Karpatischer Landrücken
Podolischer Landrücken
Podolische Steppe
Platteau von Siebenbürgen
KRYM
Krimer Gebirge
KASPISCHE SEE
SCHWARZES MEER
Elbrus Geb.
Hoch Eben von Iran
Persischer Meerbusen
Syrisch-Arabische Wüste
MITTELLÄNDISCHES MEER
Pyrenäen
Alpen
Apenninen
SARDINIEN
SICILIEN
Malta
CANDIA
CYPERN
LEVANTISCHE SEE
Platteau von Barca
Platteau des Atlas
BILEDULGERID oder DATTELLAND
Aequatorial Grenze des Regens
Polargrenze der Zone des Regens
Golfstrom
Nordcap
Spitzbergen
Nowaya Semlja
Lofoden
Shetland
Irland
Dublin
London
Amsterdam
Hamburg
Kopenhagen
Stockholm
St. Petersburg
Moskau
Berlin
Dresden
Warschau
Wien
Prag
Lissabon
Madrid
Barcelona
Algier
Tunis
Malta
Palermo
Neapel
Rom
Genua
Marseille
Athen
Smyrna
Constantinopel
Odessa
Sebastopol
Kertsch
Trapezunt
Tiflis
Baku
Tauris
Astrakan
Tscherkessien
Kaukasus
Tschetschnien
Daghestan
Kaukasische Steppe
Kuban
Don
Wolga
Ural
Kaspisches Meer
Aralsee
Bagdad
Babylon
Palmyra
Jerusalem
Cairo
Alexandria
Tripolis
Mündungen des Nil
Delta
Oasen
Wüste Sahara
Wüste Libysche
Wüste Arabische
Wüste Nubische
Wüste Syrische
Wüste Persische
Wüste Kirgisische
Wüste Turkmanische
Wüste Kaspische
Wüste Kaukasische
Wüste Ural
Wüste Wolga
Wüste Don
Wüste Kuban
Wüste Tauris
Wüste Astrakan
Wüste Tscherkessien
Wüste Kaukasus
Wüste Tschetschnien
Wüste Daghestan
Wüste Kaukasische Steppe
Wüste Kuban
Wüste Don
Wüste Wolga
Wüste Ural
Wüste Kaspisches Meer
Wüste Aralsee
Wüste Bagdad
Wüste Babylon
Wüste Palmyra
Wüste Jerusalem
Wüste Cairo
Wüste Alexandria
Wüste Tripolis
Wüste Mündungen des Nil
Wüste Delta
Wüste Oasen
Wüste Wüste Sahara
Wüste Wüste Libysche
Wüste Wüste Arabische
Wüste Wüste Nubische
Wüste Wüste Syrische
Wüste Wüste Persische
Wüste Wüste Kirgisische
Wüste Wüste Turkmanische
Wüste Wüste Kaspische
Wüste Wüste Kaukasische
Wüste Wüste Tschetschnien
Wüste Wüste Daghestan
Wüste Wüste Kaukasische Steppe
Wüste Wüste Kuban
Wüste Wüste Don
Wüste Wüste Wolga
Wüste Wüste Ural
Wüste Wüste Kaspisches Meer
Wüste Wüste Aralsee
Wüste Wüste Bagdad
Wüste Wüste Babylon
Wüste Wüste Palmyra
Wüste Wüste Jerusalem
Wüste Wüste Cairo
Wüste Wüste Alexandria
Wüste Wüste Tripolis
Wüste Wüste Mündungen des Nil
Wüste Wüste Delta
Wüste Wüste Oasen
Wüste Wüste Wüste Sahara
Wüste Wüste Wüste Libysche
Wüste Wüste Wüste Arabische
Wüste Wüste Wüste Nubische
Wüste Wüste Wüste Syrische
Wüste Wüste Wüste Persische
Wüste Wüste Wüste Kirgisische
Wüste Wüste Wüste Turkmanische
Wüste Wüste Wüste Kaspische
Wüste Wüste Wüste Kaukasische
Wüste Wüste Wüste Tschetschnien
Wüste Wüste Wüste Daghestan
Wüste Wüste Wüste Kaukasische Steppe
Wüste Wüste Wüste Kuban
Wüste Wüste Wüste Don
Wüste Wüste Wüste Wolga
Wüste Wüste Wüste Ural
Wüste Wüste Wüste Kaspisches Meer
Wüste Wüste Wüste Aralsee
Wüste Wüste Wüste Bagdad
Wüste Wüste Wüste Babylon
Wüste Wüste Wüste Palmyra
Wüste Wüste Wüste Jerusalem
Wüste Wüste Wüste Cairo
Wüste Wüste Wüste Alexandria
Wüste Wüste Wüste Tripolis
Wüste Wüste Wüste Mündungen des Nil
Wüste Wüste Wüste Delta
Wüste Wüste Wüste Oasen
Wüste Wüste Wüste Wüste Sahara
Wüste Wüste Wüste Wüste Libysche
Wüste Wüste Wüste Wüste Arabische
Wüste Wüste Wüste Wüste Nubische
Wüste Wüste Wüste Wüste Syrische
Wüste Wüste Wüste Wüste Persische
Wüste Wüste Wüste Wüste Kirgisische
Wüste Wüste Wüste Wüste Turkmanische
Wüste Wüste Wüste Wüste Kaspische
Wüste Wüste Wüste Wüste Kaukasische
Wüste Wüste Wüste Wüste Tschetschnien
Wüste Wüste Wüste Wüste Daghestan
Wüste Wüste Wüste Wüste Kaukasische Steppe
Wüste Wüste Wüste Wüste Kuban
Wüste Wüste Wüste Wüste Don
Wüste Wüste Wüste Wüste Wolga
Wüste Wüste Wüste Wüste Ural
Wüste Wüste Wüste Wüste Kaspisches Meer
Wüste Wüste Wüste Wüste Aralsee
Wüste Wüste Wüste Wüste Bagdad
Wüste Wüste Wüste Wüste Babylon
Wüste Wüste Wüste Wüste Palmyra
Wüste Wüste Wüste Wüste Jerusalem
Wüste Wüste Wüste Wüste Cairo
Wüste Wüste Wüste Wüste Alexandria
Wüste Wüste Wüste Wüste Tripolis
Wüste Wüste Wüste Wüste Mündungen des Nil
Wüste Wüste Wüste Wüste Delta
Wüste Wüste Wüste Wüste Oasen
Wüste Wüste Wüste Wüste Wüste Sahara
Wüste Wüste Wüste Wüste Wüste Libysche
Wüste Wüste Wüste Wüste Wüste Arabische
Wüste Wüste Wüste Wüste Wüste Nubische
Wüste Wüste Wüste Wüste Wüste Syrische
Wüste Wüste Wüste Wüste Wüste Persische
Wüste Wüste Wüste Wüste Wüste Kirgisische
Wüste Wüste Wüste Wüste Wüste Turkmanische
Wüste Wüste Wüste Wüste Wüste Kaspische
Wüste Wüste Wüste Wüste Wüste Kaukasische
Wüste Wüste Wüste Wüste Wüste Tschetschnien
Wüste Wüste Wüste Wüste Wüste Daghestan
Wüste Wüste Wüste Wüste Wüste Kaukasische Steppe
Wüste Wüste Wüste Wüste Wüste Kuban
Wüste Wüste Wüste Wüste Wüste Don
Wüste Wüste Wüste Wüste Wüste Wolga
Wüste Wüste Wüste Wüste Wüste Ural
Wüste Wüste Wüste Wüste Wüste Kaspisches Meer
Wüste Wüste Wüste Wüste Wüste Aralsee
Wüste Wüste Wüste Wüste Wüste Bagdad
Wüste Wüste Wüste Wüste Wüste Babylon
Wüste Wüste Wüste Wüste Wüste Palmyra
Wüste Wüste Wüste Wüste Wüste Jerusalem
Wüste Wüste Wüste Wüste Wüste Cairo
Wüste Wüste Wüste Wüste Wüste Alexandria
Wüste Wüste Wüste Wüste Wüste Tripolis
Wüste Wüste Wüste Wüste Wüste Mündungen des Nil
Wüste Wüste Wüste Wüste Wüste Delta
Wüste Wüste Wüste Wüste Wüste Oasen
Wüste Wüste Wüste Wüste Wüste Wüste Sahara
Wüste Wüste Wüste Wüste Wüste Wüste Libysche
Wüste Wüste Wüste Wüste Wüste Wüste Arabische
Wüste Wüste Wüste Wüste Wüste Wüste Nubische
Wüste Wüste Wüste Wüste Wüste Wüste Syrische
Wüste Wüste Wüste Wüste Wüste Wüste Persische
Wüste Wüste Wüste Wüste Wüste Wüste Kirgisische
Wüste Wüste Wüste Wüste Wüste Wüste Turkmanische
Wüste Wüste Wüste Wüste Wüste Wüste Kaspische
Wüste Wüste Wüste Wüste Wüste Wüste Kaukasische
Wüste Wüste Wüste Wüste Wüste Wüste Tschetschnien
Wüste Wüste Wüste Wüste Wüste Wüste Daghestan
Wüste Wüste Wüste Wüste Wüste Wüste Kaukasische Steppe
Wüste Wüste Wüste Wüste Wüste Wüste Kuban
Wüste Wüste Wüste Wüste Wüste Wüste Don
Wüste Wüste Wüste Wüste Wüste Wüste Wolga
Wüste Wüste Wüste Wüste Wüste Wüste Ural
Wüste Wüste Wüste Wüste Wüste Wüste Kaspisches Meer
Wüste Wüste Wüste Wüste Wüste Wüste Aralsee
Wüste Wüste Wüste Wüste Wüste Wüste Bagdad
Wüste Wüste Wüste Wüste Wüste Wüste Babylon
Wüste Wüste Wüste Wüste Wüste Wüste Palmyra
Wüste Wüste Wüste Wüste Wüste Wüste Jerusalem
Wüste Wüste Wüste Wüste Wüste Wüste Cairo
Wüste Wüste Wüste Wüste Wüste Wüste Alexandria
Wüste Wüste Wüste Wüste Wüste Wüste Tripolis
Wüste Wüste Wüste Wüste Wüste Wüste Mündungen des Nil
Wüste Wüste Wüste Wüste Wüste Wüste Delta
Wüste Wüste Wüste Wüste Wüste Wüste Oasen
Wüste Wüste Wüste Wüste Wüste Wüste Wüste Sahara
Wüste Wüste Wüste Wüste Wüste Wüste Wüste Libysche
Wüste Wüste Wüste Wüste Wüste Wüste Wüste Arabische
Wüste Wüste Wüste Wüste Wüste Wüste Wüste Nubische
Wüste Wüste Wüste Wüste Wüste Wüste Wüste Syrische
Wüste Wüste Wüste Wüste Wüste Wüste Wüste Persische
Wüste Wüste Wüste Wüste Wüste Wüste Wüste Kirgisische
Wüste Wüste Wüste Wüste Wüste Wüste Wüste Turkmanische
Wüste Wüste Wüste Wüste Wüste Wüste Wüste Kaspische
Wüste Wüste Wüste Wüste Wüste Wüste Wüste Kaukasische
Wüste Wüste Wüste Wüste Wüste Wüste Wüste Tschetschnien
Wüste Wüste Wüste Wüste Wüste Wüste Wüste Daghestan
Wüste Wüste Wüste Wüste Wüste Wüste Wüste Kaukasische Steppe
Wüste Wüste Wüste Wüste Wüste Wüste Wüste Kuban
Wüste Wüste Wüste Wüste Wüste Wüste Wüste Don
Wüste Wüste Wüste Wüste Wüste Wüste Wüste Wolga
Wüste Wüste Wüste Wüste Wüste Wüste Wüste Ural
Wüste Wüste Wüste Wüste Wüste Wüste Wüste Kaspisches Meer
Wüste Wüste Wüste Wüste Wüste Wüste Wüste Aralsee
Wüste Wüste Wüste Wüste Wüste Wüste Wüste Bagdad
Wüste Wüste Wüste Wüste Wüste Wüste Wüste Babylon
Wüste Wüste Wüste Wüste Wüste Wüste Wüste Palmyra
Wüste Wüste Wüste Wüste Wüste Wüste Wüste Jerusalem
Wüste Wüste Wüste Wüste Wüste Wüste Wüste Cairo
Wüste Wüste Wüste Wüste Wüste Wüste Wüste Alexandria
Wüste Wüste Wüste Wüste Wüste Wüste Wüste Tripolis
Wüste Wüste Wüste Wüste Wüste Wüste Wüste Mündungen des Nil
Wüste Wüste Wüste Wüste Wüste Wüste Wüste Delta
Wüste Wüste Wüste Wüste Wüste Wüste Wüste Oasen
Wüste Wüste Wüste Wüste Wüste Wüste Wüste Wüste Sahara
Wüste Wüste Wüste Wüste Wüste Wüste Wüste Wüste Libysche
Wüste Wüste Wüste Wüste Wüste Wüste Wüste Wüste Arabische
Wüste Wüste Wüste Wüste Wüste Wüste Wüste Wüste Nubische
Wüste Wüste Wüste Wüste Wüste Wüste Wüste Wüste Syrische
Wüste Wüste Wüste Wüste Wüste Wüste Wüste Wüste Persische
Wüste Wüste Wüste Wüste Wüste Wüste Wüste Wüste Kirgisische
Wüste Wüste Wüste Wüste Wüste Wüste Wüste Wüste Turkmanische
Wüste Wüste Wüste Wüste Wüste Wüste Wüste Wüste Kaspische
Wüste Wüste Wüste Wüste Wüste Wüste Wüste Wüste Kaukasische
Wüste Wüste Wüste Wüste Wüste Wüste Wüste Wüste Tschetschnien
Wüste Wüste Wüste Wüste Wüste Wüste Wüste Wüste Daghestan
Wüste Wüste Wüste Wüste Wüste Wüste Wüste Wüste Kaukasische Steppe
Wüste Wüste Wüste Wüste Wüste Wüste Wüste Wüste Kuban
Wüste Wüste Wüste Wüste Wüste Wüste Wüste Wüste Don
Wüste Wüste Wüste Wüste Wüste Wüste Wüste Wüste Wolga
Wüste Wüste Wüste Wüste Wüste Wüste Wüste Wüste Ural
Wüste Wüste Wüste Wüste Wüste Wüste Wüste Wüste Kaspisches Meer
Wüste Wüste Wüste Wüste Wüste Wüste Wüste Wüste Aralsee
Wüste Wüste Wüste Wüste Wüste Wüste Wüste Wüste Bagdad
Wüste Wüste Wüste Wüste Wüste Wüste Wüste Wüste Babylon
Wüste Wüste Wüste Wüste Wüste Wüste Wüste Wüste Palmyra
Wüste Wüste Wüste Wüste Wüste Wüste Wüste Wüste Jerusalem
Wüste Wüste Wüste Wüste Wüste Wüste Wüste Wüste Cairo
Wüste Wüste Wüste Wüste Wüste Wüste Wüste Wüste Alexandria
Wüste Wüste Wüste Wüste Wüste Wüste Wüste Wüste Tripolis
Wüste Wüste Wüste Wüste Wüste Wüste Wüste Wüste Mündungen des Nil
Wüste Wüste Wüste Wüste Wüste Wüste Wüste Wüste Delta
Wüste Wüste Wüste Wüste Wüste Wüste Wüste Wüste Oasen
Wüste Wüste Wüste Wüste Wüste Wüste Wüste Wüste Wüste Sahara
Wüste Wüste Wüste Wüste Wüste Wüste Wüste Wüste Wüste Libysche
Wüste Wüste Wüste Wüste Wüste Wüste Wüste Wüste Wüste Arabische
Wüste Wüste Wüste Wüste Wüste Wüste Wüste Wüste Wüste Nubische
Wüste Wüste Wüste Wüste Wüste Wüste Wüste Wüste Wüste Syrische
Wüste Wüste Wüste Wüste Wüste Wüste Wüste Wüste Wüste Persische
Wüste Wüste Wüste Wüste Wüste Wüste Wüste Wüste Wüste Kirgisische
Wüste Wüste Wüste Wüste Wüste Wüste Wüste Wüste Wüste Turkmanische
Wüste Wüste Wüste Wüste Wüste Wüste Wüste Wüste Wüste Kaspische
Wüste Wüste Wüste Wüste Wüste Wüste Wüste Wüste Wüste Kaukasische
Wüste Wüste Wüste Wüste Wüste Wüste Wüste Wüste Wüste Tschetschnien
Wüste Wüste Wüste Wüste Wüste Wüste Wüste Wüste Wüste Daghestan
Wüste Wüste Wüste Wüste Wüste Wüste Wüste Wüste Wüste Kaukasische Steppe
Wüste Wüste Wüste Wüste Wüste Wüste Wüste Wüste Wüste Kuban
Wüste Wüste Wüste Wüste Wüste Wüste Wüste Wüste Wüste Don
Wüste Wüste Wüste Wüste Wüste Wüste Wüste Wüste Wüste Wolga
Wüste Wüste Wüste Wüste Wüste Wüste Wüste Wüste Wüste Ural
Wüste Wüste Wüste Wüste Wüste Wüste Wüste Wüste Wüste Kaspisches Meer
Wüste Wüste Wüste Wüste Wüste Wüste Wüste Wüste Wüste Aralsee
Wüste Wüste Wüste Wüste Wüste Wüste Wüste Wüste Wüste Bagdad
Wüste Wüste Wüste Wüste Wüste Wüste Wüste Wüste Wüste Babylon
Wüste Wüste Wüste Wüste Wüste Wüste Wüste Wüste Wüste Palmyra
Wüste Wüste Wüste Wüste Wüste Wüste Wüste Wüste Wüste Jerusalem
Wüste Wüste Wüste Wüste Wüste Wüste Wüste Wüste Wüste Cairo
Wüste Wüste Wüste Wüste Wüste Wüste Wüste Wüste Wüste Alexandria
Wüste Wüste Wüste Wüste Wüste Wüste Wüste Wüste Wüste Tripolis
Wüste Wüste Wüste Wüste Wüste Wüste Wüste Wüste Wüste Mündungen des Nil
Wüste Wüste Wüste Wüste Wüste Wüste Wüste Wüste Wüste Delta
Wüste Wüste Wüste Wüste Wüste Wüste Wüste Wüste Wüste Oasen
Wüste Wüste Wüste Wüste Wüste Wüste Wüste Wüste Wüste Wüste Sahara
Wüste Wüste Wüste Wüste Wüste Wüste Wüste Wüste Wüste Wüste Libysche
Wüste Wüste Wüste Wüste Wüste Wüste Wüste Wüste Wüste Wüste Arabische
Wüste Wüste Wüste Wüste Wüste Wüste Wüste Wüste Wüste Wüste Nubische
Wüste Wüste Wüste Wüste Wüste Wüste Wüste Wüste Wüste Wüste Syrische
Wüste Wüste Wüste Wüste Wüste Wüste Wüste Wüste Wüste Wüste Persische
Wüste Wüste Wüste Wüste Wüste Wüste Wüste Wüste Wüste Wüste Kirgisische
Wüste Wüste Wüste Wüste Wüste Wüste Wüste Wüste Wüste Wüste Turkmanische
Wüste Wüste Wüste Wüste Wüste Wüste Wüste Wüste Wüste Wüste Kaspische
Wüste Wüste Wüste Wüste Wüste Wüste Wüste Wüste Wüste Wüste Kaukasische
Wüste Wüste Wüste Wüste Wüste Wüste Wüste Wüste Wüste Wüste Tschetschnien
Wüste Wüste Wüste Wüste Wüste Wüste Wüste Wüste Wüste Wüste Daghestan
Wüste Wüste Wüste Wüste Wüste Wüste Wüste Wüste Wüste Wüste Kaukasische Steppe
Wüste Wüste Wüste Wüste Wüste Wüste Wüste Wüste Wüste Wüste Kuban
Wüste Wüste Wüste Wüste Wüste Wüste Wüste Wüste Wüste Wüste Don
Wüste Wüste Wüste Wüste Wüste Wüste Wüste Wüste Wüste Wüste Wolga
Wüste Wüste Wüste Wüste Wüste Wüste Wüste Wüste Wüste Wüste Ural
Wüste Wüste Wüste Wüste Wüste Wüste Wüste Wüste Wüste Wüste Kaspisches Meer
Wüste Wüste Wüste Wüste Wüste Wüste Wüste Wüste Wüste Wüste Aralsee
Wüste Wüste Wüste Wüste Wüste Wüste Wüste Wüste Wüste Wüste Bagdad
Wüste Wüste Wüste Wüste Wüste Wüste Wüste Wüste Wüste Wüste Babylon
Wüste Wüste Wüste Wüste Wüste Wüste Wüste Wüste Wüste Wüste Palmyra
Wüste Wüste Wüste Wüste Wüste Wüste Wüste Wüste Wüste Wüste Jerusalem
Wüste Wüste Wüste Wüste Wüste Wüste Wüste Wüste Wüste Wüste Cairo
Wüste Wüste Wüste Wüste Wüste Wüste Wüste Wüste Wüste Wüste Alexandria
Wüste Wüste Wüste Wüste Wüste Wüste Wüste Wüste Wüste Wüste Tripolis
Wüste Wüste Wüste Wüste Wüste Wüste Wüste Wüste Wüste Wüste Mündungen des Nil
Wüste Wüste Wüste Wüste Wüste Wüste Wüste Wüste Wüste Wüste Delta
Wüste Wüste Wüste Wüste Wüste Wüste Wüste Wüste Wüste Wüste Oasen
Wüste Wüste Wüste Wüste Wüste Wüste Wüste Wüste Wüste Wüste Wüste Sahara
Wüste Wüste Wüste Wüste Wüste Wüste Wüste Wüste Wüste Wüste Wüste Libysche
Wüste Wüste Wüste Wüste Wüste Wüste Wüste Wüste Wüste Wüste Wüste Arabische
Wüste Wüste Wüste Wüste Wüste Wüste Wüste Wüste Wüste Wüste Wüste Nubische
Wüste Wüste Wüste Wüste Wüste Wüste Wüste Wüste Wüste Wüste Wüste Syrische
Wüste Wüste Wüste Wüste Wüste Wüste Wüste Wüste Wüste Wüste Wüste Persische
Wüste Wüste Wüste Wüste Wüste Wüste Wüste Wüste Wüste Wüste Wüste Kirgisische
Wüste Wüste Wüste Wüste Wüste Wüste Wüste Wüste Wüste Wüste Wüste Turkmanische
Wüste Wüste Wüste Wüste Wüste Wüste Wüste Wüste Wüste Wüste Wüste Kaspische
Wüste Wüste Wüste Wüste Wüste Wüste Wüste Wüste Wüste Wüste Wüste Kaukasische
Wüste Wüste Wüste Wüste Wüste Wüste Wüste Wüste Wüste Wüste Wüste Tschetschnien
Wüste Wüste Wüste Wüste Wüste Wüste Wüste Wüste Wüste Wüste Wüste Daghestan
Wüste Wüste Wüste Wüste Wüste Wüste Wüste Wüste Wüste Wüste Wüste Kaukasische Steppe
Wüste Wüste Wüste Wüste Wüste Wüste Wüste Wüste Wüste Wüste Wüste Kuban
Wüste Wüste Wüste Wüste Wüste Wüste Wüste Wüste Wüste Wüste Wüste Don
Wüste Wüste Wüste Wüste Wüste Wüste Wüste Wüste Wüste Wüste Wüste Wolga
Wüste Wüste Wüste Wüste Wüste Wüste Wüste Wüste Wüste Wüste Wüste Ural
Wüste Wüste Wüste Wüste Wüste Wüste Wüste Wüste Wüste Wüste Wüste Kaspisches Meer
Wüste Wüste Wüste Wüste Wüste Wüste Wüste Wüste Wüste Wüste Wüste Aralsee
Wüste Wüste Wüste Wüste Wüste Wüste Wüste Wüste Wüste Wüste Wüste Bagdad
Wüste Wüste Wüste Wüste Wüste Wüste Wüste Wüste Wüste Wüste Wüste Babylon
Wüste Wüste Wüste Wüste Wüste Wüste Wüste Wüste Wüste Wüste Wüste Palmyra
Wüste Wüste Wüste Wüste Wüste Wüste Wüste Wüste Wüste Wüste Wüste Jerusalem
Wüste Wüste Wüste Wüste Wüste Wüste Wüste Wüste Wüste Wüste Wüste Cairo
Wüste Wüste Wüste Wüste Wüste Wüste Wüste Wüste Wüste Wüste Wüste Alexandria
Wüste Wüste Wüste Wüste Wüste Wüste Wüste Wüste Wüste Wüste Wüste Tripolis
Wüste Wüste Wüste Wüste Wüste Wüste Wüste Wüste Wüste Wüste Wüste Mündungen des Nil
Wüste Wüste Wüste Wüste Wüste Wüste Wüste Wüste Wüste Wüste Wüste Delta
Wüste Wüste Wüste Wüste Wüste Wüste Wüste Wüste Wüste Wüste Wüste Oasen
Wüste Wüste Wüste Wüste Wüste Wüste Wüste Wüste Wüste Wüste Wüste Wüste Sahara
Wüste Wüste Wüste Wüste Wüste Wüste Wüste Wüste Wüste Wüste Wüste Wüste Libysche
Wüste Wüste Wüste Wüste Wüste Wüste Wüste Wüste Wüste Wüste Wüste Wüste Arabische
Wüste Wüste Wüste Wüste Wüste Wüste Wüste Wüste Wüste Wüste Wüste Wüste Nubische
Wüste Wüste Wüste Wüste Wüste Wüste Wüste Wüste Wüste Wüste Wüste Wüste Syrische
Wüste Wüste Wüste Wüste Wüste Wüste Wüste Wüste Wüste Wüste Wüste Wüste Persische
Wüste Wüste Wüste Wüste Wüste Wüste Wüste Wüste Wüste Wüste Wüste Wüste Kirgisische
Wüste Wüste Wüste Wüste Wüste Wüste Wüste Wüste Wüste Wüste Wüste Wüste Turkmanische
Wüste Wüste Wüste Wüste Wüste Wüste Wüste Wüste Wüste Wüste Wüste Wüste Kaspische
Wüste Wüste Wüste Wüste Wüste Wüste Wüste Wüste Wüste Wüste Wüste Wüste Kaukasische
Wüste Wüste Wüste Wüste Wüste Wüste Wüste Wüste Wüste Wüste Wüste Wüste Tschetschnien
Wüste Wüste Wüste Wüste Wüste Wüste Wüste Wüste Wüste Wüste Wüste Wüste Daghestan
Wüste Wüste Wüste Wüste Wüste Wüste Wüste Wüste Wüste Wüste Wüste Wüste Kaukasische Steppe
Wüste Wüste Wüste Wüste Wüste Wüste Wüste Wüste Wüste Wüste Wüste Wüste Kuban
Wüste Wüste Wüste Wüste Wüste Wüste Wüste Wüste Wüste Wüste Wüste Wüste Don
Wüste Wüste Wüste Wüste Wüste Wüste Wüste Wüste Wüste Wüste Wüste Wüste Wolga
Wüste Wüste Wüste Wüste Wüste Wüste Wüste Wüste Wüste Wüste Wüste Wüste Ural
Wüste Wüste Wüste Wüste Wüste Wüste Wüste Wüste Wüste Wüste Wüste Wüste Kaspisches Meer
Wüste Wüste Wüste Wüste Wüste Wüste Wüste Wüste Wüste Wüste Wüste Wüste Aralsee
Wüste Wüste Wüste Wüste Wüste Wüste Wüste Wüste Wüste Wüste Wüste Wüste Bagdad
Wüste Wüste Wüste Wüste Wüste Wüste Wüste Wüste Wüste Wüste Wüste Wüste Babylon
Wüste Wüste Wüste Wüste Wüste Wüste Wüste Wüste Wüste Wüste Wüste Wüste Palmyra
Wüste Wüste Wüste Wüste Wüste Wüste Wüste Wüste Wüste Wüste Wüste Wüste Jerusalem
Wüste Wüste Wüste Wüste Wüste Wüste Wüste Wüste Wüste Wüste Wüste Wüste Cairo
Wüste Wüste Wüste Wüste Wüste Wüste Wüste Wüste Wüste Wüste Wüste Wüste Alexandria
Wüste Wüste Wüste Wüste Wüste Wüste Wüste Wüste Wüste Wüste Wüste Wüste Tripolis
Wüste Wüste Wüste Wüste Wüste Wüste Wüste Wüste Wüste Wüste Wüste Wüste Mündungen des Nil
Wüste Wüste Wüste Wüste Wüste Wüste Wüste Wüste Wüste Wüste Wüste Wüste Delta
Wüste Wüste Wüste Wüste Wüste Wüste Wüste Wüste Wüste Wüste Wüste Wüste Oasen
Wüste Wüste Wüste Wüste Wüste Wüste Wüste Wüste Wüste Wüste Wüste Wüste Wüste Sahara
Wüste Wüste Wüste Wüste Wüste Wüste Wüste Wüste Wüste Wüste Wüste Wüste Wüste Libysche
Wüste Wüste Wüste Wüste Wüste Wüste Wüste Wüste Wüste Wüste Wüste Wüste Wüste Arabische
Wüste Wüste Wüste Wüste Wüste Wüste Wüste Wüste Wüste Wüste Wüste Wüste Wüste Nubische
Wüste Wüste Wüste Wüste Wüste Wüste Wüste Wüste Wüste Wüste Wüste Wüste Wüste Syrische
Wüste Wüste Wüste Wüste Wüste Wüste Wüste Wüste Wüste Wüste Wüste Wüste Wüste Persische
Wüste Wüste Wüste Wüste Wüste Wüste Wüste Wüste Wüste Wüste Wüste Wüste Wüste Kirgisische
Wüste Wüste Wüste Wüste Wüste Wüste Wüste Wüste Wüste Wüste Wüste Wüste Wüste Turkmanische
Wüste Wüste Wüste Wüste Wüste Wüste Wüste Wüste Wüste Wüste Wüste Wüste Wüste Kaspische
Wüste Wüste Wüste Wüste Wüste Wüste Wüste Wüste Wüste Wüste Wüste Wüste Wüste Kaukasische
Wüste Wüste Wüste Wüste Wüste Wüste Wüste Wüste Wüste Wüste Wüste Wüste Wüste Tschetschnien
Wüste Wüste Wüste Wüste Wüste Wüste Wüste Wüste Wüste Wüste Wüste Wüste Wüste Daghestan
Wüste Wüste Wüste Wüste Wüste Wüste Wüste Wüste Wüste Wüste Wüste Wüste Wüste Kaukasische Steppe
Wüste Wüste Wüste Wüste Wüste Wüste Wüste Wüste Wüste Wüste Wüste Wüste Wüste Kuban
Wüste Wüste Wüste Wüste Wüste Wüste Wüste Wüste Wüste Wüste Wüste Wüste Wüste Don
Wüste Wüste Wüste Wüste Wüste Wüste Wüste Wüste Wüste Wüste Wüste Wüste Wüste Wolga
Wüste Wüste Wüste Wüste Wüste Wüste Wüste Wüste Wüste Wüste Wüste Wüste Wüste Ural
Wüste Wüste Wüste Wüste Wüste Wüste Wüste Wüste Wüste Wüste Wüste Wüste Wüste Kaspisches Meer
Wüste Wüste Wüste Wüste Wüste Wüste Wüste Wüste Wüste Wüste Wüste Wüste Wüste Aralsee
Wüste Wüste Wüste Wüste Wüste Wüste Wüste Wüste Wüste Wüste Wüste Wüste Wüste Bagdad
Wüste Wüste Wüste Wüste Wüste Wüste Wüste Wüste Wüste Wüste Wüste Wüste Wüste Babylon
Wüste Wüste Wüste Wüste Wüste Wüste Wüste Wüste Wüste Wüste Wüste Wüste Wüste Palmyra
Wüste Wüste Wüste Wüste Wüste Wüste Wüste Wüste Wüste Wüste Wüste Wüste Wüste Jerusalem
Wüste Wüste Wüste Wüste Wüste Wüste Wüste Wüste Wüste Wüste Wüste Wüste Wüste Cairo
Wüste Wüste Wüste Wüste Wüste Wüste Wüste Wüste Wüste Wüste Wüste Wüste Wüste Alexandria
Wüste Wüste Wüste Wüste Wüste Wüste Wüste Wüste Wüste Wüste Wüste Wüste Wüste Tripolis
Wüste Wüste Wüste Wüste Wüste Wüste Wüste Wüste Wüste Wüste Wüste Wüste Wüste Mündungen des Nil
Wüste Wüste Wüste Wüste Wüste Wüste Wüste Wüste Wüste Wüste Wüste Wüste Wüste Delta
Wüste Wüste Wüste Wüste Wüste Wüste Wüste Wüste Wüste Wüste Wüste Wüste Wüste Oasen
Wüste Wüste Wüste Wüste Wüste Wüste Wüste Wüste Wüste Wüste Wüste Wüste Wüste Wüste Sahara
Wüste Wüste Wüste Wüste Wüste Wüste Wüste Wüste Wüste Wüste Wüste Wüste Wüste Wüste Libysche
Wüste Wüste Wüste Wüste Wüste Wüste Wüste Wüste Wüste Wüste Wüste Wüste Wüste Wüste Arabische
Wüste Wüste Wüste Wüste Wüste Wüste Wüste Wüste Wüste Wüste Wüste Wüste Wüste Wüste Nubische
Wüste Wüste Wüste Wüste Wüste Wüste Wüste Wüste Wüste Wüste Wüste Wüste Wüste Wüste Syrische
Wüste Wüste Wüste Wüste Wüste Wüste Wüste Wüste Wüste Wüste Wüste Wüste Wüste Wüste Persische
Wüste Wüste Wüste Wüste Wüste Wüste Wüste Wüste Wüste Wüste Wüste Wüste Wüste Wüste Kirgisische
Wüste Wüste Wüste Wüste Wüste Wüste Wüste Wüste Wüste Wüste Wüste Wüste Wüste Wüste Turkmanische
Wüste Wüste Wüste Wüste Wüste Wüste Wüste Wüste Wüste Wüste Wüste Wüste Wüste Wüste Kaspische
Wüste Wüste Wüste Wüste Wüste Wüste Wüste Wüste Wüste Wüste Wüste Wüste Wüste Wüste Kaukasische
Wüste Wüste Wüste Wüste Wüste Wüste Wüste Wüste Wüste Wüste Wüste Wüste Wüste Wüste Tschetschnien
Wüste Wüste Wüste Wüste Wüste Wüste Wüste Wüste Wüste Wüste Wüste Wüste Wüste Wüste Daghestan
Wüste Wüste Wüste Wüste Wüste Wüste Wüste Wüste Wüste Wüste Wüste Wüste Wüste Wüste Kaukasische Steppe
Wüste Wüste Wüste Wüste Wüste Wüste Wüste Wüste Wüste Wüste Wüste Wüste Wüste Wüste Kuban
Wüste Wüste Wüste Wüste Wüste Wüste Wüste Wüste Wüste Wüste Wüste Wüste Wüste Wüste Don
Wüste Wüste Wüste Wüste Wüste Wüste Wüste Wüste Wüste Wüste Wüste Wüste Wüste Wüste Wolga
Wüste Wüste Wüste Wüste Wüste Wüste Wüste Wüste Wüste Wüste Wüste Wüste Wüste Wüste Ural
Wüste Wüste Wüste Wüste Wüste Wüste Wüste Wüste Wüste Wüste Wüste Wüste Wüste Wüste Kaspisches Meer
Wüste Wüste Wüste Wüste Wüste Wüste Wüste Wüste Wüste Wüste Wüste Wüste Wüste Wüste Aralsee
Wüste Wüste Wüste Wüste Wüste Wüste Wüste Wüste Wüste Wüste Wüste Wüste Wüste Wüste Bagdad
Wüste Wüste Wüste Wüste Wüste Wüste Wüste Wüste Wüste Wüste Wüste Wüste Wüste Wüste Babylon
Wüste Wüste Wüste Wüste Wüste Wüste Wüste Wüste Wüste Wüste Wüste Wüste Wüste Wüste Palmyra
Wüste Wüste Wüste Wüste Wüste Wüste Wüste Wüste Wüste Wüste Wüste Wüste Wüste Wüste Jerusalem
Wüste Wüste Wüste Wüste Wüste Wüste Wüste Wüste Wüste Wüste Wüste Wüste Wüste Wüste Cairo
Wüste Wüste Wüste Wüste Wüste Wüste Wüste Wüste Wüste Wüste Wüste Wüste Wüste Wüste Alexandria
Wüste Wüste Wüste Wüste Wüste Wüste Wüste Wüste Wüste Wüste Wüste Wüste Wüste Wüste Tripolis
Wüste Wüste Wüste Wüste Wüste Wüste Wüste Wüste Wüste Wüste Wüste Wüste Wüste Wüste Mündungen des Nil
Wüste Wüste Wüste Wüste Wüste Wüste Wüste Wüste Wüste Wüste Wüste Wüste Wüste Wüste Delta
Wüste Wüste Wüste Wüste Wüste Wüste Wüste Wüste Wüste Wüste Wüste Wüste Wüste Wüste Oasen
Wüste Wüste Wüste Wüste Wüste Wüste Wüste Wüste Wüste Wüste Wüste Wüste Wüste Wüste Wüste Sahara
Wüste Wüste Wüste Wüste Wüste Wüste Wüste Wüste Wüste Wüste Wüste Wüste Wüste Wüste Wüste Libysche
Wüste Wüste Wüste Wüste

Bibl. Jag.

EUROPA.

Polaxe Grenze

Ferro westlich-O-estlich

Isotherm. Kurven.

4°	5°
-2°	-2,5
0°	0°
+2°	2,5
4°	5°
6°	7,5
8°	10°
10°	12,5
12°	15°
14°	17,5
16°	20°
18°	22,5
20°	25°

Thermometer Maximi

Thermometer Centigrad

der Oerste

der Kaffer

der Eiche

der Wallnuss

der Obstbaum

der Buche

der Kastanie

des Weinstocks

des Mais

des Oelbaums

der immergrüne Lorbeer

der Orange

Aequatorial cren ze d. Wendekrs

Paris westlich—O—estlich

Verhältniss = 1:20,000,000

Kupferstich von D. Vetter, gezeven R. Gross

Lith von E. Winckelmann

Portugal. Spanien. Frankreich. Britisch. Reich. Niederlande. Belgien. Schweiz. Italien. Deutschland. Preuss. Staat. Oesterr. Staat. Dänemark. Schweden u. Norwegen. Polen. Griechenland. Russland. Turkey.

Verlag der Dannheimer'schen Buchhandlung in Esslingen.

Bibl. Jag.

DEUTSCHLAND

Oro-und hydrographische Karte.

NORD SEE
OST SEE
KATTEGAT
SCHWEDEN
DÄNEMARK
FÜNEN
Bornholm
Moen
Falster
Rügen
Stralsund
Lübeck
Hamburg
Mecklenburg Schwerin
Seenplatte
Stettin
Pomm. Seenplatte
West Preuss. Seenplatte
Ost Preuss. Seenplatte
Danzig
Elbing
Königsberg
Memel
Hollad. Seemd.
Helgoland
Emden
Leeuwarden
Texel
Oldenburg
Bremen
Lüneburger Haide
Hannover
Braunschweig
Magdeburg
Halle
Leipzig
Berlin
Potsdam
Posen
Breslau
Kalisch
Thorn
Graudenz
Marienwerder
Stargard
Kolberg
Köslin
Stolpe
Rügenwalde
Stargard
Neustettin
Tilsit
Insterburg
Gumbinnen
Pillau
Braunsberg
Allenstein
Ortelsburg
Johannisburg
Lötzen
Lyck
Rastenburg
Preuss. Holland
Marienburg
Strasburg
Briesen
Rawicz
Lissa
Gnesen
Inowrazlaw
Wreschen
Posen
Kalisch
Krotoschin
Glogau
Sagan
Lüben
Liegnitz
Lauban
Görlitz
Bunzlau
Jauer
Schweidnitz
Neisse
Glatz
Habelschwerdt
Reichenbach
Frankenstein
Münsterberg
Ohlau
Brieg
Oppeln
Kreuzburg
Rosenberg
Tarnowitz
Beuthen
Gleiwitz
Ratibor
Rybnik
Pless
Hultschin
Troppau
Jägerndorf
Leobschütz
Neustadt
Zuider See
Amsterdam
Utrecht
Haag
Rotterdam
Arnheim
Middelburg
Brügge
Gent
Antwerpen
Brüssel
Löwen
Mastricht
Lüttich
Mons
Aachen
Köln
Düsseldorf
Elberfeld
Barmen
Münster
Minden
Osnabrück
Meppen
Lingen
Emden
Leer
Aurich
Norden
Esens
Wittmund
Jever
Varel
Delmenhorst
Verden
Celle
Uelzen
Lüneburg
Harburg
Stade
Cuxhaven
Neuwerk
Ostfriesische Inseln
Wangeroge
Spiekeroog
Langeoog
Norderney
Borkum
Schiermonnikoog
Ameland
Terschelling
Vlieland
Texel
Helder
Kiel
Eckernförde
Flensburg
Apenrade
Hadersleben
Tondern
Ribe
Romo
Fanoe
Aarhuus
Viborg
Aalborg
Skagen
Frederikshavn
Aalborg
Nyborg
Odense
Svendborg
Korsoer
Slagelse
Roeskilde
Kopenhagen
Helsingör
Helsingborg
Malmö
Ystad
Falsterbo
Trelleborg
Gotland
Wisby
Carlshamn
Karlskrona
Ronneby
Christianopel
Calmar
Oland
Westervik
Norrköping
Linköping
Motala
Wadstena
Carlsborg
Hjelmar See
Mälar See
Stockholm
Upsala
Gefle
Hudiksvall
Sundsvall
Hernösand
Umea
Piteå
Lulea
Torneå
Uleåborg
Kajana
Kuopio
Wasa
Nikolaistadt
Jakobstadt
Björneborg
Tammerfors
Abo
Helsingfors
Borgo
Frederikshamn
Wiborg
Kexholm
Nyslott
Kuopio
Jyväskylä
Uleåborg
Kajana
Torneå
Kemi
Tornea
Haparanda
Pitea
Skellefteå
Umea
Lycksele
Vilhelmina
Sundsvall
Hernösand
Ostersund
Falun
Gefle
Upsala
Stockholm
Mälar See
Hjelmar See
Carlsborg
Wadstena
Motala
Linköping
Norrköping
Westervik
Oland
Calmar
Christianopel
Ronneby
Karlskrona
Carlshamn
Wisby
Gotland
Ystad
Falsterbo
Trelleborg
Malmö
Helsingborg
Helsingör
Roeskilde
Kopenhagen
Slagelse
Korsoer
Svendborg
Odense
Nyborg
Aalborg
Viborg
Aarhuus
Skagen
Frederikshavn
Aalborg
Ribe
Romo
Fanoe
Tondern
Hadersleben
Apenrade
Flensburg
Eckernförde
Kiel
Helder
Texel
Vlieland
Terschelling
Ameland
Schiermonnikoog
Borkum
Norderney
Langeoog
Spiekeroog
Wangeroge
Neuwerk
Cuxhaven
Stade
Harburg
Lüneburg
Uelzen
Celle
Gardelegen
Stendal
Tangermünde
Genthin
Burg
Brandenburg
Potsdam
Frankfurt
Crossen
Züllichau
Sorau
Guben
Cottbus
Luckau
Lübben
Spremberg
Hoyerswerda
Görlitz
Zittau
Reichenberg
Gablonz
Turnau
Jungbunzlau
Leitmeritz
Aussig
Teplitz
Brüx
Komotau
Saaz
Laun
Kaaden
Karlsbad
Eger
Asch
Plauen
Hof
Kronach
Coburg
Meiningen
Suhl
Schleusingen
Ilmenau
Arnstadt
Gotha
Erfurt
Weimar
Naumburg
Zeitz
Altenburg
Dresden
Meissen
Riesa
Torgau
Wittenberg
Bitterfeld
Dessau
Köthen
Bernburg
Aschersleben
Quedlinburg
Halberstadt
Wernigerode
Blankenburg
Helmstedt
Wolfenbüttel
Braunschweig
Hildesheim
Goslar
Osterode
Northeim
Göttingen
Münden
Hann. Münden
Einbeck
Alfeld
Hameln
Hannover
Nienburg
Diepholz
Vechta
Bremen
Verden
Soltau
Meppen
Lingen
Rheine
Steinfurt
Ahaus
Borken
Coesfeld
Münster
Warendorf
Rheda
Gütersloh
Bielefeld
Herford
Detmold
Lemgo
Höxter
Corvey
Holzminden
Paderborn
Lippstadt
Soest
Arnsberg
Brilon
Meschede
Olpe
Siegen
Hilchenbach
Altenkirchen
Wissen
Siegburg
Bonn
Neuwied
Coblenz
Andernach
Mayen
Ahrweiler
Rheinbach
Euskirchen
Düren
Jülich
Eschweiler
Aachen
Montjoie
Malmedy
Stavelot
Verviers
Eupen
Limburg
Herve
Lüttich
Huy
Namur
Dinant
Givet
Charleville
Sedan
Mezières
Rethel
Vouziers
Grandpré
Stenay
Montmédy
Longwy
Arlon
Neufchateau
Bastogne
Marche
Houffalize
Laroche
Durbuy
Hotton
Rochefort
Dinant
Philippeville
Couvin
Chimay
Beaumont
Avesnes
Maubeuge
Landrecies
Le Cateau
Cambrai
Bapaume
Arras
Hesdin
Montreuil
Abbeville
Amiens
Doullens
Albert
Peronne
Roye
Montdidier
Compiègne
Noyon
Soissons
Laon
Vervins
Hirson
Rocroy
Mezières
Sedan
Charleville
Mouzon
Carignan

Bibl. Jag.

DEUTSCHLAND

oder

die Staaten des deutschen Bundes, Preussen, Schweiz, Belgien, Holland und Schleswig.

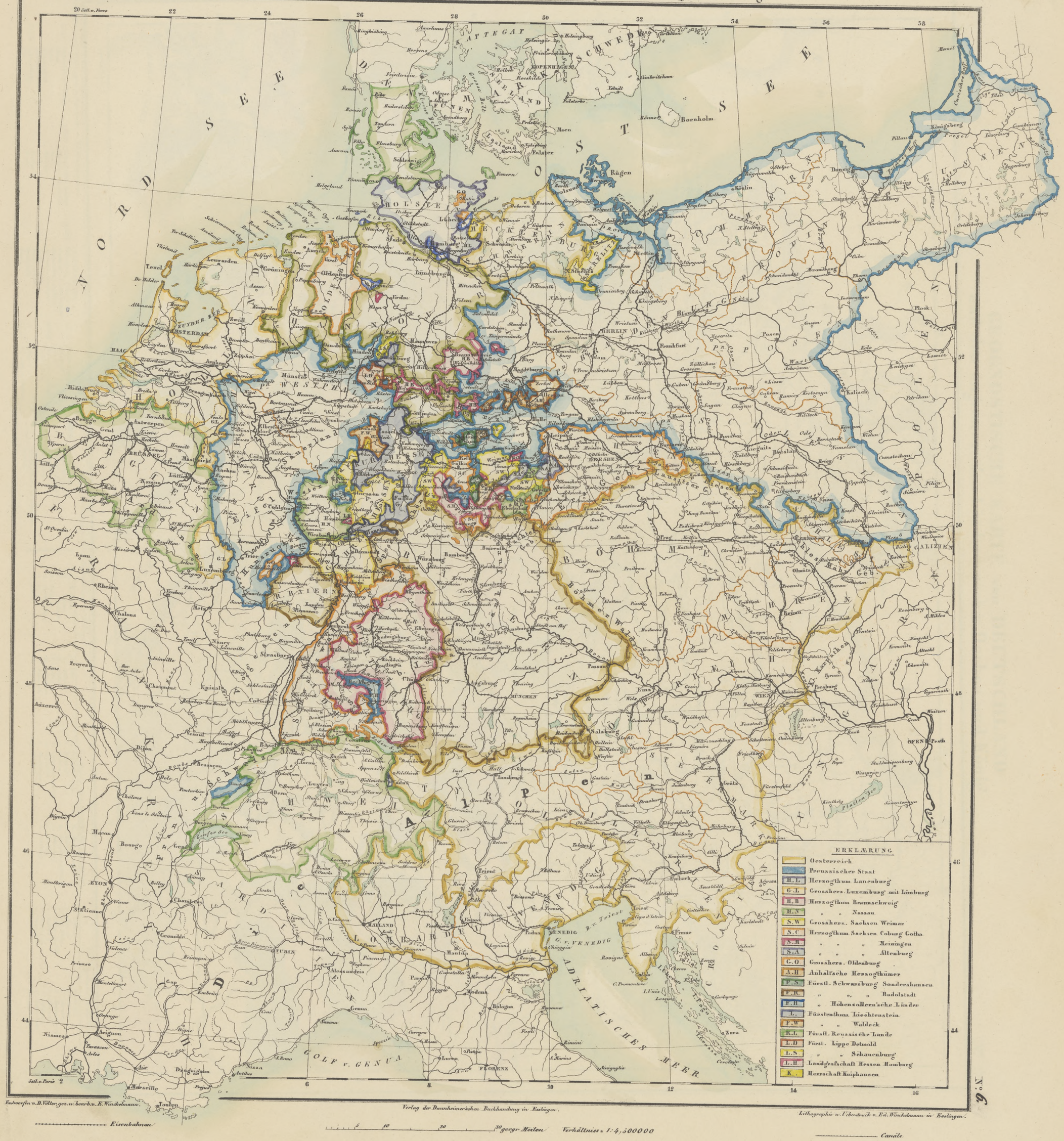

ERKLÆRUNG

- Oesterreich
- Preussischer Staat
- H.L. Herzogthum Lauenburg
- G.L. Grossherz. Luxemburg mit Limburg
- H.B. Herzogthum Braunschweig
- H.N. „ „ Nassau
- S.W. Grossherz. Sachsen Weimar
- S.C. Herzogthum Sachsen Coburg Gotha
- S.M. „ „ „ Meiningen
- S.A. „ „ „ Altenburg
- G.O. Grossherz. Oldenburg
- A.H. Anhalt'sche Herzogthümer
- F.S. Fürstl. Schwarzburg Sondershausen
- F.R. „ „ „ Rudolstadt
- F.H. „ Hohenzollern'sche Länder
- L. Fürstenthum Liechtenstein
- F.W. „ „ Waldeck
- R.L. Fürstl. Reussische Lande
- L.D. Fürst. Lippe Detmold
- L.S. „ „ Schaumburg
- L.H. Landgrafschaft Hessen Homburg
- K. Herrschaft Kniphausen

Eisenbahnen

Canäle

5 10 20 30 geogr. Meilen

Verhältniss = 1:4,500000

Entworfen v. D. Völter, gez. u. bearb. v. E. Winckelmann.

Verlag der Bunnheimer'schen Buchhandlung in Esslingen.

Lithographie u. Ueberdruck v. Ed. Winckelmann in Esslingen.

No. 9

Bibl. Jag.

GEOGNOSTISCHE KARTE von DEUTSCHLAND
und den angrenzenden Ländern nach v. Dechen und König

№ 7.

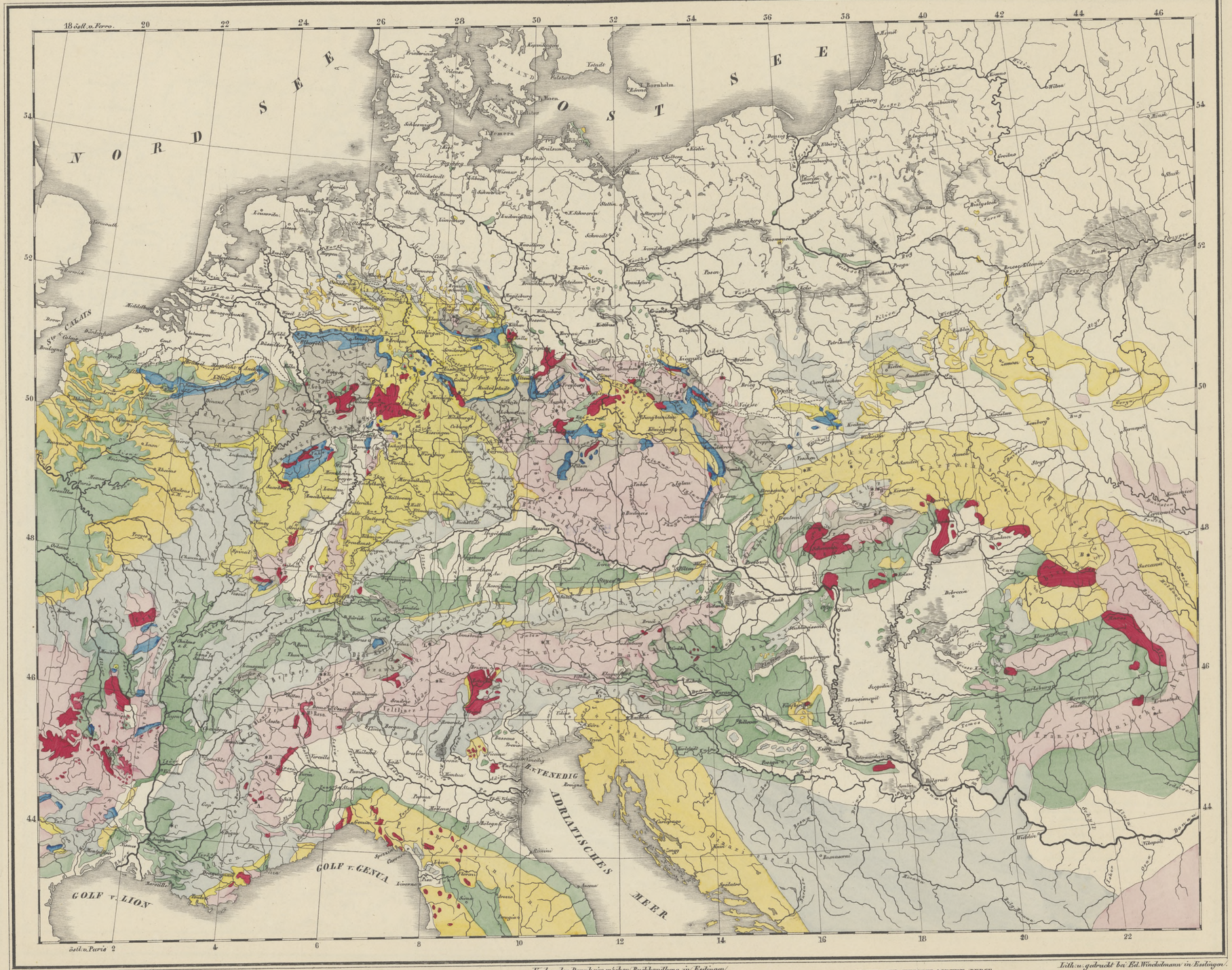
18 östl. v. Ferro.
20
22
24
26
28
30
32
34
36
38
40
42
44
46
54
52
50
48
46
44
48
NORD SEE
OST SEE
SELLAND
Bornholm
Ste CALAIS
Middelb.
Ostende
Dünkirchen
Boulogne
Calais
Dover
Brighton
Portsmouth
Southampton
Weymouth
Exeter
Plymouth
Falmouth
Scilly
Lizard
Cap Finisterre
Ushant
Cherbourg
Caen
Havre
Dieppe
Rouen
Paris
Orleans
Nantes
Rochelle
Bordeaux
Toulouse
Montpellier
Marseille
Toulon
Nizza
Genua
Livorno
Rom
Neapel
Sicilien
Malta
Corsica
Sardinien
Elba
Capri
Ischia
Sicilien
Messina
Palermo
Trapani
Malta
Tripolis
Tunis
Algier
Oran
Gibraltar
Cadix
Sevilla
Cordova
Malaga
Granada
Cartagena
Alicante
Valencia
Barcelona
Perpignan
Toulouse
Bayonne
Biarritz
Bilbao
Santander
Oviedo
Coruña
Lissabon
Porto
Coimbra
Badajoz
Madrid
Saragossa
Pamplona
Bayonne
Tarbes
Pau
Bagnères
Perpignan
Carcassonne
Montpellier
Nismes
Arles
Avignon
Marseille
Toulon
Nizza
Monaco
Genua
Turin
Mailand
Como
Lugano
Bellinzona
Chiavenna
Bormio
Trient
Verona
Mantua
Modena
Parma
Piacenza
Bologna
Ferrara
Rimini
Ancona
Pesaro
Urbino
Perugia
Arezzo
Florenz
Siena
Pisa
Livorno
Rom
Neapel
Capua
Gaeta
Terracina
Velletri
Frascati
Civita Vecchia
Viterbo
Orvieto
Foligno
Spoleto
Terni
Rieti
Aquila
Sulmona
Isernia
Benevent
Foggia
Barletta
Bari
Brindisi
Otranto
Tarent
Reggio
Messina
Catania
Syracus

Bibl. Jag.

Entworfen von D. Völter, gez. v. Ed. Winckelmann.

Verlag der Bonnheimerschen Buchhandlung in Esslingen.

Lithographie u. Ueberdruck v. E. Winckelmann in Esslingen.

Bibl. Jag.

OESTERREICH
A. Land unter der Enns
District der Stadthauptm. Wien
I. Kreis u. d. Wiener Walde
II. = ob d. = =
III. = unt. d. Mannhartsberge
IV. = ob d. = =
B. Land ob der Enns
V. Mühlkreis
VI. Hausruck Viertel
VII. Traun =
VIII. Inn =
IX. Salzach Kreis
STEYERMARK.
A. Inner Steyermark.
I. Grätzer Kreis
B. Ober Steyermark.
II. Brucker Kreis
III. Judenburger =
C. Unter Steyermark.
IV. Marburger Kreis.
V. Cillier =
TYROL u. VORARLBERG
I Kreis Unter Innthal
II = Ober =
III = Vorarlberg
IV = Etsch.
V = Pusterthal
VI = Trient.
VII = Rovereto.
ILLYRIEN
d. Gubernialbezirk Laibach.
A. Kärnthen.
I. Villacher Kreis.
II. Klagenfurter Kr.
B. Krain
III. Laibacher Kreis
IV. Neustädler =
V. Adelsberger =
d. Gubernialbezirk Triest
VI. Triester Kreis
VII. Görzer =
VIII. Istrianer =

Verhältniss = 1:1,845,000.

Lith. von Ed. Wanschelmann in Stuttgard.

Verlag der Dannheimer'schen Buchhandlung in Esslingen.

Queerprofil von der Drau zum Adriatischen Meere.

Pflanzenregionen in den Alpen.

Queerprofil von der Drau zur Donau.

Bibl. Jag.

BÖHMEN, MÄHREN, Herzth SCHLESIEN, Prov: SCHLESIEN und Königr: SACHSEN — N°10.

Querprofil durch das Böhmisch Mährische Bergland von W. nah O.

Profil durch Böhmen und das Riesengebirge von SW. nach NO.

Profil durch d. Mittelgeb. u. d. Plateau v. Sachsen.

Längenprofil der Glatzer Neisse.

Bibl. Jag.

BADEN, WÜRTEMBERG, BAIERN, & HOHENZOLLERN.

im Maasstabe von 1:1.845000

№ 11.

Allgäuer Alpen.

1. Rothe Wand	8515′
2. Schafberg	8000′
3. Hochvogel	7932′
4. Mittagsspitze	6429′
5. Hoch Gerach	6164′
6. Rind = Alpenhorn	5580′
7. Grünten	5561′
8. Arlberg	5211′
9. Hoch-Alp	4500′
10. Kreuz-Berg	3421′
Schwarzer Grat	3420′
Schönbühl	3347′
Hochkopf	3190′
11. Gebhardsberg	2091′

Bairische Alpen.

12. Sallstein	9071′
13. Zug-Spitz	9069′
14. Mitte Kopf	8520′
15. Stanzkopf	7861′
16. Sonnmend Joch	7101′
17. Treinskopf	6821′
18. Kreuzjoch	6710′
19. Krottenkopf	6421′
20. Hochplatte	6371′
21. Schaafreuter	6371′
Kramerberg	6071′
22. Heut's Sonnenwendjoch	6071′
23. Miesing	5736′
24. Wendelstein	5661′
25. Halaspitze	5510′
26. Benediktenwand	5497′
27. Hairgarten	5479′
28. Hohe Bleiche	5013′
29. Feckenstock	4701′
30. Zwiesberg	4261′
Hohenschwangau	2629′

Salzburger Alpen.

31. Dachstein	8981′
32. Ewiger Schneeberg	8937′
33. Steinernes Meer	8100′
34. Hohegäll	7717′
35. Tannengebirge	7451′
36. Hochkaiser	7125′
37. Reuter Alp	6100′
38. Untersberg	6031′
39. Hirschbüchl	5500′
40. Staufen	5473′
41. Hochzinken	5481′
42. Hochgern	5330′
43. Kampen	5092′

Schwäbische Hochebene.

1. Bomser Höhe	2381′
Waldburg	2564′
2. Bussen	2549′
Hohentwiel	2215′
Heiligenberg	2200′
Feder See	1772′
Augsburg	1518′
Boden See	1208′

Bairische Hochebene.

3. Ober Peissenberg	3016′
Tegern See	2224′
Starnberger See	1781′
Ammer See	1651′
Chiem See	1549′

Schwäbischer Jura.

1. Ober Hohenberg	3112′
2. Plettenberg	3085′
3. Rossberg	2687′
4. Hohenzollern	2660′
5. Sternberg	2600′
6. Hoher Randen	2527′
7. Braunen Berg	2395′
8. Teck	2390′
9. Nipf	2346′
10. Hesselberg	2297′
11. Hohen Neuffen	2290′
12. Beckberg	2220′
13. Achalm	2158′
14. Hohen Staufen	2140′
15. Wartenberg	

Fränkischer Jur

16. Staufen Berg	1985′
17. Warnberg Kulm	1956′
Fichtelgebirge.	
1. Schneeberg	3257′
2. Ochsenkopf	3153′
3. Kösseine	2862′
4. Plattenberg	2688′
5. Weissenstein	2600′
6. Kornberg	2550′
Böhmer Wald.	
1. Grosser Arber	4554′
2. Rachelberg	4460′
3. Kubanzberg	4239′
4. Plöckenstein	4176′
5. Drei Sesselberg	3800′
Bairischer Wald.	
6. Klingerberg	3746′
7. Drei Tannenriegel	3429′
Rhön Gebirge.	
1. Heiliger Kreuzberg	2890′
2. Grosse Wasserkuppe	2887′
3. Plessberg	2650′
4. Milseburg	2564′
5. Engelsberg	2261′
6. Drei Stelzberg	2080′
7. Gleichberg	2069′
Spessart.	
1. Geiersberg	1900′
Oden. Wald.	
1. Katzenbuckel	2180′
2. Felsberg	1696′
3. Melibocus	1650′
4. Eulbacher Höhe	1581′
5. Königestuhl	1650′
Neckar Gebirge.	
6. Steinsberg	
Schwarzwald.	
1. Feldberg	4597′
2. Belchen	4515′
3. Herzogenhorn	4509′
4. Blösaling	4019′
5. Kandelberg	3906′
6. Weiss Tannenhöhe	3711′
7. Hundsrücken	3616′
8. Rosseck	3557′
9. Katzenkopf	3186′
10. Melkers Kopf	3155′
11. Kesselberg	3063′
12. Rossbühl	2992′
13. Knebis	2874′
Terrasse v. Franken.	
1. Hesselberg	2098′
2. Frankenberg	1559′
3. Hohnleite	1518′
4. Buraberg	1515′
5. Rothenburger Wald	1800′
6. Schillingsfürster	1419′
7. Scheideck	1200′
Vogesen.	
1. Ballon von Salz	4418′
2. Cra d. Ventron	4398′
3. Ballon d'Alsace	3870′
4. Hochfeld	3557′
5. Noll	3171′
6. Cros Mann	3174′
Die Hardt.	
7. Kalmet	2048′
8. Steigerkopf	1881′
9. Eschkopf	1829′
Pfälzisch Zweibrückisches Gebirge.	
10. Donnersberg	2076′
11. Wasselberg	1778′
12. Potzberg	1684′
13. Höcherberg	1598′
14. Stahlberg	1557′
Mittlere Rheinthal Ebene.	
Schaffhausen	1247′
Laufenburg	888′
Rheinfelden	825′
Basel	752′
Alt Breisach	655′
Strassburg	450′
Mannheim	284′
Mainz	244′
Bingen	225′

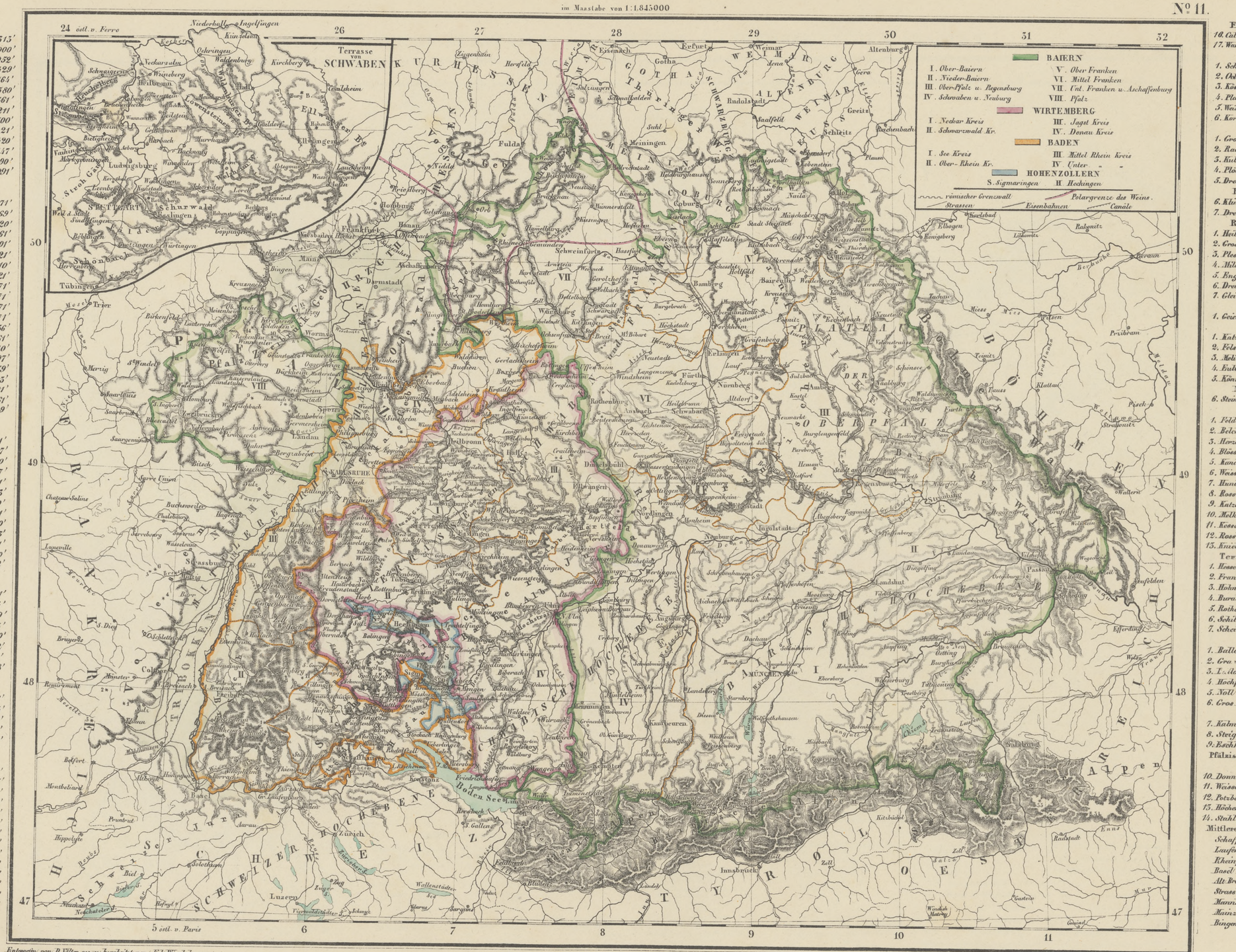

Entworfen von D. Völter, gez. u. bearbeitet von Ed. Winckelmann.

Verlag der Dannheimerschen Buchhandlung in Esslingen.

Lithographie u. Ueberdruck von Ed. Winckelmann in Esslingen.

Profil vom Bodensee zum Main



Längenprofil des Neckars

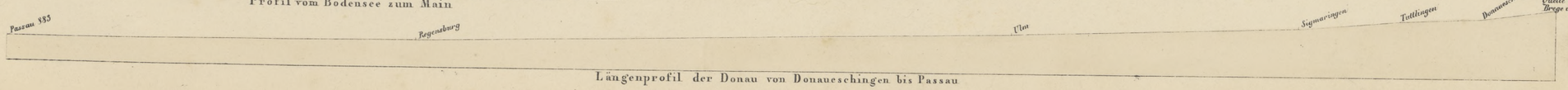

Längenprofil der Donau von Donaueschingen bis Passau

Bibl. Jag.

DER PREUSSISCHE STAAT und die anderen MITTEL- und NORDDEUTSCHEN STAATEN.

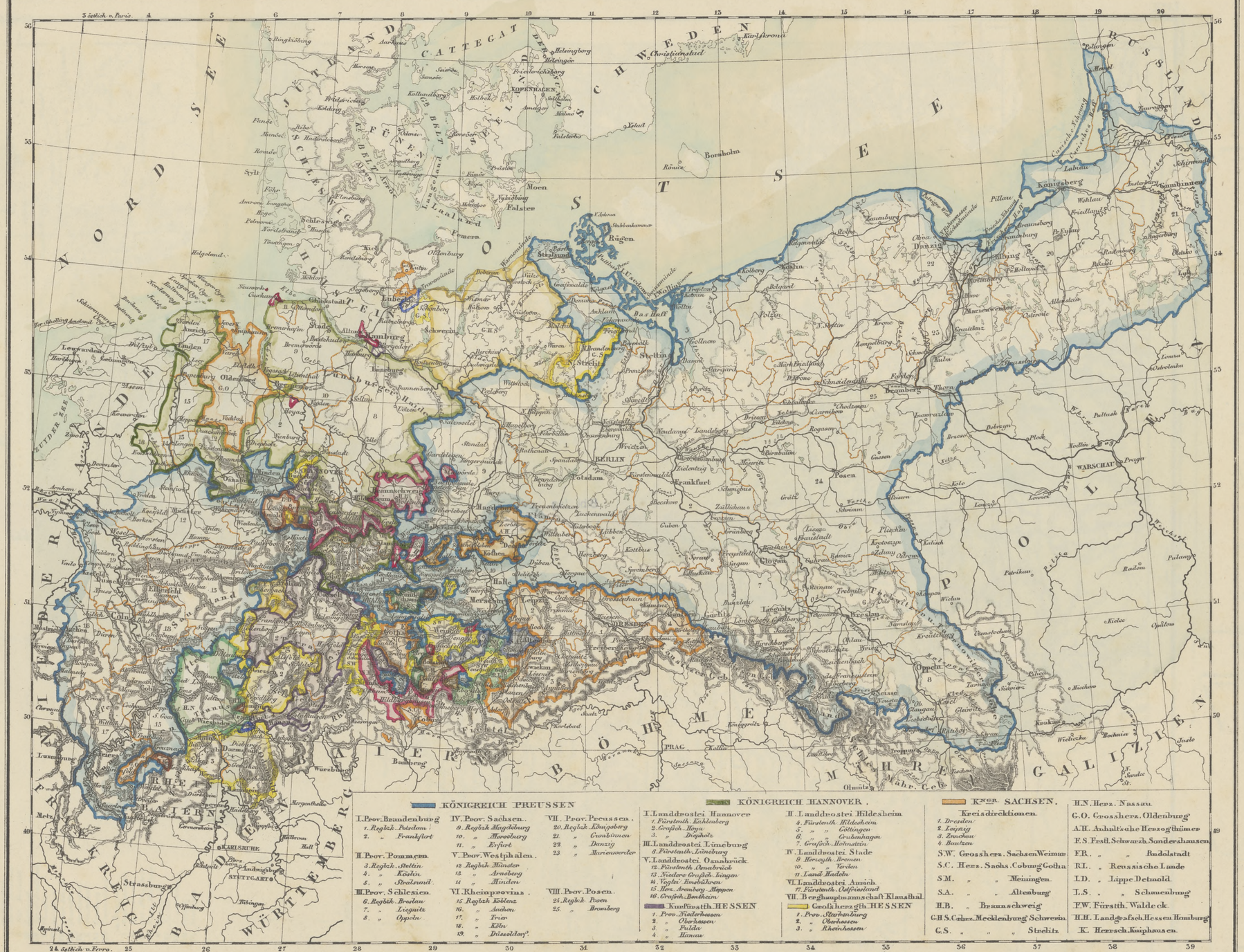

KÖNIGREICH PREUSSEN

I. Prov. Brandenburg
1. Reglk. Potsdam
2. „ Frankfurt

II. Prov. Pommern
3. Reglk. Stettin
4. „ Köslin
5. „ Stralsund

III. Prov. Schlesien
6. Reglk. Breslau
7. „ Liegnitz
8. „ Oppeln

IV. Prov. Sachsen.
9. Reglk. Magdeburg
10. „ Merseburg
11. „ Erfurt

V. Prov. Westphalen.
12. Reglk. Münster
13. „ Arnsberg
14. „ Minden

VI. Rheinprovinz.
15. Reglk. Coblenz
16. „ Aachen
17. „ Trier
18. „ Cöln
19. „ Düsseldorf.

VII. Prov. Preussen.
20. Reglk. Königsberg
21. „ Gumbinnen
22. „ Danzig
23. „ Marienwerder

VIII. Prov. Posen.
24. Reglk. Posen
25. „ Bromberg

KÖNIGREICH HANNOVER.

I. Landdrostei Hannover
1. Fürstenth. Kehlenberg
2. Grafsch. Hoya
3. „ Diepholz

III. Landdrostei Lüneburg
4. Fürstenth. Lüneburg

V. Landdrostei Osnabrück
12. Fürstenth. Osnabrück
13. Niedere Grafsch. Lingen
14. Vogtei Emsbüren
15. Herr. Aremberg-Meppen
16. Grafsch. Bentheim

II. Landdrostei Hildesheim
4. Fürstenth. Hildesheim
5. „ „ Göttingen
6. „ „ Grubenhagen
7. Grafsch. Hohnstein

IV. Landdrostei Stade
9. Herzogth. Bremen
10. „ „ Verden
11. Land Hadeln

VI. Landdrostei Aurich
17. Fürstenth. Ostfriesland

VII. Berghauptmannschaft Klausthal

Kurfürstenth. HESSEN
1. Prov. Niederhessen
2. „ Oberhessen
3. „ Fulda
4. „ Hanau

Großherzogth. HESSEN
1. Prov. Starkenburg
2. „ Oberhessen
3. „ Rheinhessen

Kgr. SACHSEN.
Kreisdirektionen.
1. Dresden
2. Leipzig
3. Zwickau
4. Bautzen

S.W. Grossherz. Sachsen Weimar
S.C. Herz. Sachs. Coburg Gotha
S.M. „ „ Meiningen
S.A. „ „ Altenburg
H.B. „ Braunschweig
G.H.S. Grherz. Mecklenburg Schwerin
G.S. „ „ „ Strelitz

H.N. Herz. Nassau
G.O. Grossherz. Oldenburg
A.H. Anhalt'sche Herzogthümer
F.S. Fstl. Schwarzb. Sondershausen
F.R. „ „ Rudolstadt
R.L. „ Reussische Lande
L.D. „ Lippe Detmold
L.S. „ „ Schaumburg
F.W. Fürstth. Waldeck
H.H. Landgrafsch. Hessen Homburg
K. Herrsch. Kniphausen

Entworfen von D. Völter, gez. von Ed. Winckelmann.
Verlag der Dannheimer'schen Buchhandlung in Esslingen.
Lithographie u. Ueberdruck v. E. Winckelmann in Esslingen.

Bibl. Jag.

RHEINPROVINZ, WESTPHALEN, HOLLAND und BELGIEN.

Entworfen von D. Völter. Verlag der Dannheimerschen Buchhandlung in Esslingen. gez. u. mit der Feder lith. von Ed. Winckelmann.

No. 13.

Bibl. Jag.

HANNOVER, BRAUNSCHWEIG, KURHESSEN, Gr. Herz. HESSEN, Hess. HOMBURG,

Holstein, Sachs. Weimar, Sachs. Coburg Gotha, Sachs. Meiningen, Sachs. Altenburg, Nassau, Oldenburg,

Schwarzburg: u. Reuss: Länder, Lippe Detmold, Schauenburg Lippe, Waldeck, Kniphausen u. d. freien Städte.

Entworfen von D. Völter. Verlag der Dannheimerschen Buchhandlung in Esslingen. gez. u. mit der Feder lith: von Ed. Wenckelman

Längenprofil der Weser in ihrem Ober und Mittellauf.

No 14.

Bibl. Jag.

Die Provinzen BRANDENBURG, POMMERN und SACHSEN, nebst ANHALT und MECKLENBURG.

№ 15.

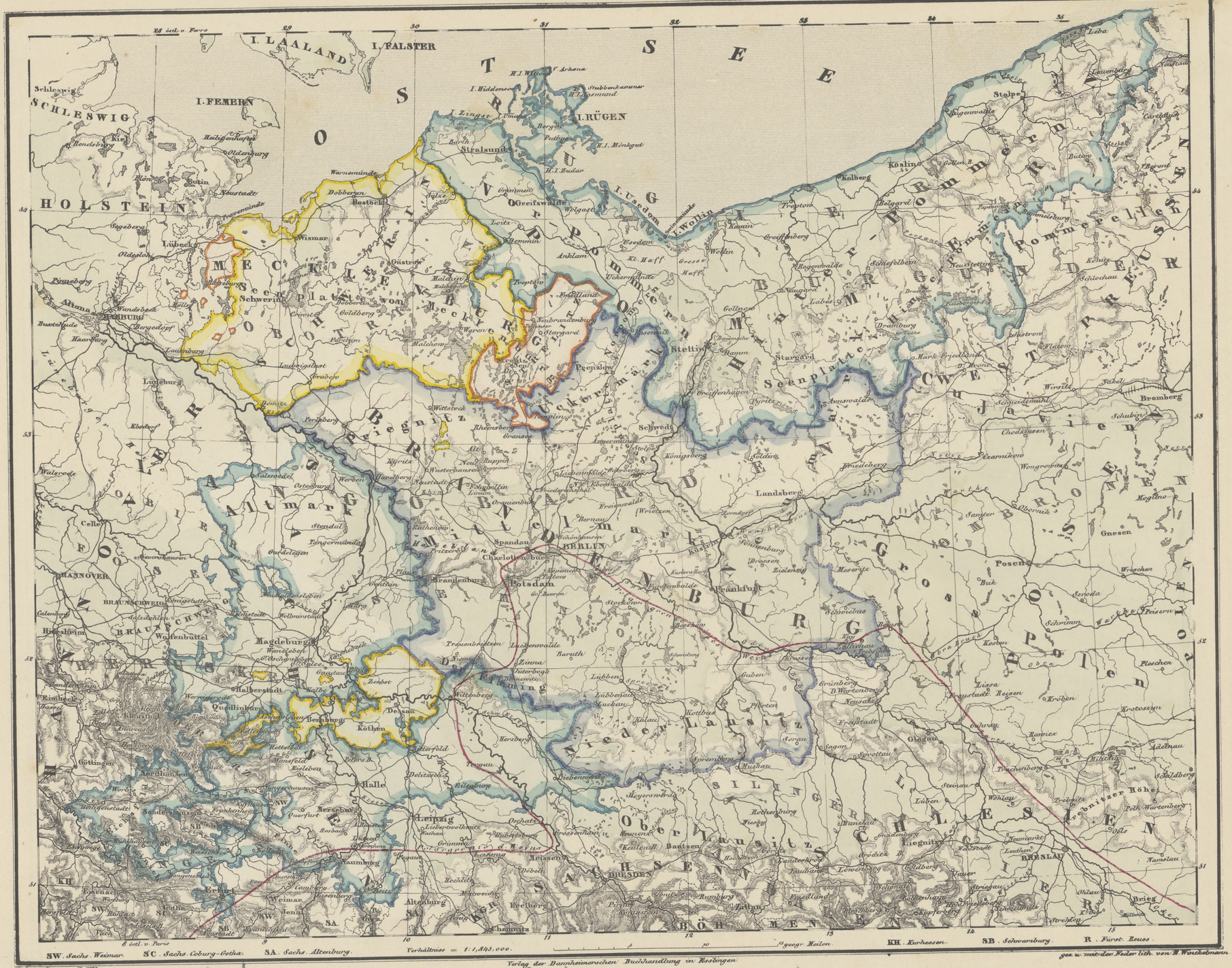
I. LAALAND
I. FALSTER
I. FEMERN
I. RÜGEN
I. Usedom
I. Wollin
OSTSEE
SCHLESWIG
HOLSTEIN
MECKLENBURG
Schwerin
Lübeck
Wismar
Rostock
Stralsund
Greifswald
Stettin
Pommern
Neumark
Brandenburg
Berlin
Potsdam
Spandau
Charlottenburg
Frankfurt
Posen
Gnesen
Bromberg
Kolberg
Köslin
Stolpe
Leba
HANNOVER
BRAUNSCHWEIG
Wolfenbüttel
Magdeburg
Halberstadt
Altmark
Prignitz
Uckermark
Ukermünde
Anklam
Wollin
Swinemünde
Pasewalk
Neubrandenburg
Pyritz
Schwedt
Landsberg
Cüstrin
Meseritz
Schneidemühl
Wirsitz
Fraustadt
Lissa
Rawicz
Glogau
Sagan
Sprottau
Niederlausitz
Oberlausitz
Cottbus
Luckau
Lübben
Spremberg
Hoyerswerda
Bautzen
Görlitz
Lauban
Liegnitz
Brieg
Breslau
Ohlau
Neumarkt
Leubus
Trebnitzer Höhe
Schlesien
Großpolen
Westpreußen
Ostpreußen
Elbe
Oder
Saale
Havel
Spree
Neiße
Warthe
Netze
Weichsel
Harz
Erzgebirge
Riesengebirge
Sudeten
Thüringer Wald
Fichtelgebirge
Böhmen
Sachsen
Thüringen
Hannover
Braunschweig
Anhalt
Mecklenburg
Pommern
Schlesien
Posen
Westpreußen
Ostpreußen
Brandenburg
Berlin
Potsdam
Frankfurt
Magdeburg
Halle
Leipzig
Dresden
Chemnitz
Erfurt
Weimar
Jena
Gotha
Eisenach
Kassel
Göttingen
Hildesheim
Braunschweig
Wolfenbüttel
Celle
Lüneburg
Uelzen
Salzwedel
Stendal
Tangermünde
Burg
Genthin
Zerbst
Dessau
Köthen
Bernburg
Aschersleben
Quedlinburg
Wernigerode
Halberstadt
Oschersleben
Helmstedt
Wolfsburg
Gifhorn
Soltau
Verden
Bremen
Oldenburg
Emden
Aurich
Leer
Meppen
Osnabrück
Minden
Bielefeld
Paderborn
Münster
Arnsberg
Siegen
Wetzlar
Gießen
Fulda
Hersfeld
Eisenach
Meiningen
Coburg
Hof
Bayreuth
Plauen
Zwickau
Freiberg
Dresden
Bautzen
Görlitz
Zittau
Liegnitz
Breslau
Brieg
Ohlau
Neumarkt
Trebnitz
Glogau
Sagan
Guben
Cottbus
Luckau
Lübben
Spremberg
Hoyerswerda
Kamenz
Pirna
Meißen
Riesa
Torgau
Wittenberg
Jüterbog
Treuenbrietzen
Luckenwalde
Zossen
Königs Wusterhausen
Fürstenwalde
Frankfurt
Müncheberg
Seelow
Freienwalde
Angermünde
Prenzlau
Templin
Gransee
Neustrelitz
Strelitz
Waren
Malchin
Demmin
Anklam
Ueckermünde
Usedom
Wolgast
Greifswald
Stralsund
Rügen
Barth
Ribnitz
Rostock
Doberan
Wismar
Grevesmühlen
Lübeck
Eutin
Neustadt
Oldenburg
Heiligenhafen
Kiel
Rendsburg
Schleswig
Flensburg
Sonderburg
Apenrade
Hadersleben
Tondern
Husum
Heide
Itzehoe
Pinneberg
Altona
Hamburg
Harburg
Buxtehude
Stade
Cuxhaven
Otterndorf
Bremerhaven
Nordenham
Wilhelmshaven
Jever
Varel
Delmenhorst
Bremen
Verden
Rotenburg
Soltau
Uelzen
Lüneburg
Dannenberg
Lüchow
Salzwedel
Gardelegen
Osterburg
Seehausen
Arendsee
Havelberg
Perleberg
Pritzwalk
Wittstock
Neuruppin
Rheinsberg
Fürstenberg
Templin
Angermünde
Schwedt
Prenzlau
Pasewalk

Bibl. Jag.

PREUSSEN und POLEN.

OSTSEE
Polargrenze der Rinde
Curische Nehrung
Curisches Haff
Frische Nehrung
Frisches Haff
Pillauer Tief
Pillauer Wick
Fahrwasser
Weichselmünde
Seenplatte des Westpreussischen Landrückens
Seenplatte des Ostpreussischen Landrückens
Seenplatte der Gumbinner Gegend
Memel
Russ
Jura
Pregel
Alle
Passarge
Drewenz
Ossa
Narew
Bug
Weichsel
Netze
Warthe
Oder
Bober
Queis
Katzbach
Elbe
Moldau
Eger
Saale
Unstrut
Werra
Fulda
Leine
Aller
Ohre
Ocker
Harz
Brocken
Thüringer Wald
Fichtelgebirge
Erzgebirge
Riesengebirge
Sudeten
Glatzer Schneeberg
Altvater
Mährisch-Schlesische Gebirge
Karpathen
Beskid
Tatra
Babia Gora
Pilica
Nida
Dunajec
Poprad
Wisloka
Wisloka
Wisloka

Bibl. Jag.

SCHWEIZ und LICHTENSTEIN.

Kantone

I. Uri.
II. Schwyz.
III. Unterwalden.
1. Obwalden.
2. Nidwalden.
3. Engelberg.
IV. Luzern.
V. Zürich.
VI. Glarus.
VII. Zug.
VIII. Bern.
IX. Freiburg.
X. Solothurn.
XI. Basel.
1. Basel Stadt.
2. Basel Land.

Kantone

XII. Schaffhausen.
XIII. Appenzell.
1. Appenzell Innerrhoden.
2. Appenzell Ausserrhoden.
XIV. St. Gallen.
XV. Graubündten.
1. der Graue od. Obere Bund.
2. der Gotteshausbund.
3. der Zehngerichtenbund.
XVI. Aargau.
XVII. Thurgau.
XVIII. Tessin.
XIX. Waadt.
XX. Wallis.
XXI. Neuenburg.
XXII. Genf.

Längenprofil durch die Penninische und Lepontische Alpen.

herrschende Sprachen
deutsch
französch
italienisch
romanisch

Längenprofil durch die Berner Alpen.

Verhältniss = 1: 1,200,000

Entworfen von D. Völter, gez. von Ed. Winckelmann.

Verlag der Dannheimerschen Buchhandlung in Esslingen.

Lith.a von Ed. Winckelmann in Esslingen.

Profil von Ivrea über Visp bis zum Sempacher See

Profil vom Lugano See bis zum Boden See

Bibl. Jag.

DÆNEMARK.

SKAGER RACK
KATTEGAT
SCHWEDEN
NORWEGEN
Christianssand
Uddevalla
Marstrand
Göthaborg
Warberg
Skagen
Skagershorn
Hiörring
Friedrichshafen
Lessöe
Aalborg
Aarhuus
Anholt
Halmstad
Helsingborg
Christianstad
Karlshamn
Landskrona
Lund
Malmö
Ystad
Cimbrishamn
Christianssoe
BORNHOLM
Rönne
Nexöe
Frederichsborg
KOPENHAGEN
Roeskilde
Holbek
Kiöge
Præstoe
Moen
Falster
Odense
Svendborg
Nyborg
Nyekiöbing
Assens
Middelfart
Aabenraa
Hadersleben
Ribe
Tondern
Sylt
Föhr
Schleswig
Flensburg
Apenrade
Sonderburg
Alsen
Femern
Kiel
Eckernförde
Friedrichstadt
Tönningen
Husum
Nordstrand
Heide
Meldorf
Itzehoe
Glückstadt
Stade
Altona
HAMBURG
Lübeck
Travemünde
Oldenburg
Eutin
Neustadt
Wismar
Rostock
Doberan
Warnemünde
Grimmen
Greifswalde
Wolgast
Stralsund
Barth
Ribnitz
Tribsees
Demmin
Loitz
Anklam
Usedom
Wollin
Swinemünde
Stettin
Pasewalk
Pyritz
Neubrandenburg
Stargard
Malchin
Güstrow
Parchim
Ludwigslust
Grabow
Schwerin
Gadebusch
Mölln
Ratzeburg
Lauenburg
Lüneburg
Harburg
Bremervörde
Otterndorf
Cuxhafen
Elsfleth
Burhave
Wilster
Segeberg
Neustadt
Preetz
Plön
Eutin
Fehmarn
Femern
Burg
Heiligenhafen
Oldenburg
Grenaae
Fornaes
Hasselöre
Ebeltoft
Randers
Mariager
Hobro
Aalborg
Nörd. Polarkreis
Island
Reikiawik
Faxa F.
Hekla
Oerafa
Snaefiall
Westmanns Oe
C. Portland
Geognostische Skizze von Island
Lava Ströme
Die Far öer
RÜGEN
Hiddensee
Bergen
Putbus
Der Bodden
Der Gellen
I. Zingst
Vitte
Arkona
Stubbenkammer
Jasmund
Zudar
Mönkgut
Ahlbeck
Heringsdorf
Ahlbeck
Swinemünde
Wollin
Usedom
Wolgast
Anklam
Demmin
Loitz
Greifswalde
Grimmen
Stralsund
Barth
Ribnitz
Tribsees

Bibl. Jag.

SKANDINAVIEN
ODER
SCHWEDEN UND NORWEGEN.

Entworfen von D. Völter.

Verlag der Dannheimerschen Buchhandlung in Esslingen

gez. u. mit der Feder lith. von Ed. Wanckelmann.



Pflanzenregionen in den skandinavischen Alpen unter 60° N.B.

Querprofil durch die skandinavische Halbinsel.

Pflanzenregionen in den skandinavischen Alpen unter 67° N.Br.

Bibl. Jag.

ENGLAND, WALES, SCHOTTLAND & IRLAND.

DAS KÖNIGREICH
ENGLAND
mit 40 Shires.

Essex.
1. Middlesex.
2. Essex.

Ost-Angeln
3. Suffolk.
4. Norfolk.
5. Cambridge.

Mercia.
6. Hertford.
7. Buckingham.
8. Oxford.
9. Gloucester.
10. Monmouth.
11. Hereford.
12. Worcester.
13. Warwick.
14. Northampton.
15. Bedford.
16. Huntingdon.
17. Rutland.
18. Leicester.
19. Stafford.
20. Shrop.
21. Cheshire.
22. Derby.
23. Nottingham.
24. Lincoln.

Northumberland.
25. York.
26. Lancaster.
27. Westmoreland.
28. Durham.
29. Northumberland.
30. Cumberland.

Kent.
31. Kent.

Sussex.
32. Sussex.
33. Surrey.

Westsex.
34. Berks.
35. Hamp.
36. Dorset.
37. Wilts.
38. Somerset.
39. Devon.
40. Cornwall.

DAS FÜRSTENTH.
WALES
mit 12 Shires.

Süd Wales.
1. Pembrock.
2. Caermarthen.
3. Glamorgan.
4. Brecknock.
5. Cardigan.
6. Radnor.

Nord Wales.
7. Montgomery.
8. Merioneth.
9. Flint.
10. Danbigh.
11. Cenarvon.
12. Anglesea.

DAS KÖNIGREICH
SCHOTTLAND
m. 31 Shires u. 2 Stewartrys.

Süd-Schottland
1. Midlothian.
2. Westlothian.
3. Eastlothian.
4. Berwick.
5. Roxburgh.
6. Selkirk.
7. Tweeddale.
8. Dumfries.
9. East Galloway.
10. West Galloway.
11. Ayr.
12. Lanark.
13. Renfrew.
14. Dumbarton.
15. Stirling.
16. Clackmannan.
17. Fife.
18. Kinross.
19. D. Stewartry Bute

Mittel-Schottland
20. Inverary.
21. Perth.
22. Forfar.
23. Mearns.
24. Aberdeen.
25. Banff.
26. Elgin.
27. Nairk.

Nord-Schottland
28. Inverness.
29. Ross und
30. Cromarty m. Hebriden
31. Sutherland.
32. Caithness.
33. D. Stewar. Orkney und Shetland Inseln.

DAS KÖNIGREICH
IRLAND
mit 32 Countys.

Leinster.
1. Dublin.
2. Wicklow.
3. Wexford.
4. Kilkenny.
5. Karlow.
6. Kildare.
7. Queens County.
8. Kings County.
9. East Meath.
10. West Meath.
11. Longford.
12. Louth.

Ulster.
13. Cavan.
14. Monaghan.
15. Armagh.
16. Down.
17. Antrim.
18. Londonderry.
19. Dungal.
20. Tyrone.
21. Fermanagh.

Connaught.
22. Leitrim.
23. Sligo.
24. Mayo.
25. Roscommon.
26. Galway.

Munster.
27. Clare.
28. Tipperary.
29. Waterford.
30. Cork.
31. Limerik.
32. Kerry.

Berge in Schottland.
Pent. Pentland Hills
Lam H. Lammermuir Hills
Cairn. Cairnsmuir Hills
Low. Lowthers Hills

Berge in England & Wales
Ce. Cessfill
P. Penigent
H.P. High Peak
Sn. Snawdon
D.B Dunkery Beacon

Berge in Irland.
Br. Brandon
Mac. Magillicuddy Reeks
M. Mangerton
H. Hilary
B. Bogra
K. Knockbrack
N. Naglas
Ba. Ballyhoura
S.B. Slieve Bloom
T. Tuffel B.
Bn. Ballynoken
Ki. Kippure
Mo. Mourne Bge.
A. Arrigle
Na. Typhin
CP. Croagh Patrik

SHETLAND INSELN

ORKADEN (ORKNEYS) Is

DEUTSCHE OCEAN

NORD SEE

IRLÆNDISCHE SEE

DER CANAL (LA MANCHE)

FRANKREICH

Entworfen v. D. Völter, gez. u. bearbeitet v. Ed. Winckelmann.

Verlag der Dannheimerschen Buchhandlung in Esslingen.

Lithographie und Überdruck v. Ed. Winckelmann in Esslingen

Verhältniss = 1 : 3,500,000

geogr. Meilen 15 = 1° des Aequators

engl. Meilen 69,2 = 1° d. Aeq.

Canäle

Eisenbahnen

Strassen

Quellen 800'
Lechlade 258'
Oxford 211'
Reading 147'
Maidenhead 100'
Windsor 86'
London 41'
Sheerness

Längenprofil der Themse

No. 20.

Bibl. Jag.

FRANKREICH

im Maasstab von 1: 4,300,000.

Namen der Provinzen und Départements.	Polargrenze
I. Ile de France	
1. Seine	
2. Seine u. Oise	der Zone des Regens
3. Seine u. Marne	
4. Aisne	
5 Orse	
II. Picardie	
6. Somme	
III. Artois	
7. Pas de Calais	
IV. Flandern	
8 Norden	
V. Champagne	
9. Ardennen	
10. Marne	
11. Aube	
12. Obere Marne.	
VI. Lotharingen	
13. Vogesen	
14. Meurthe	
15. Maas	
16. Mosel	
VII. Elsass.	
17. Nieder Rhein	des Weins
18. Ober Rhein	
VIII. Freie Grafschaft	
19. Doubs	
20. Jura	
21. Obere Saône	
IX. Burgund	
22. Saône u. Loire	des Mais
23. Côte d'Or	
24. Yonne	
25. Ain	
X. Normandie	
26. Untere Seine	
27. Eure	
28. Orne	
29. Calvados.	
30. La Manche.	
XI. Bretagne.	
31. Ille u. Vilaine	
32. Nordküsten	
33. Finisterre	
34. Morbihan	
35. Untere Loire	
XII. Touraine.	
36. Indre u. Loire	des Oelbaums
XIII. Orleanois.	
37. Eure u. Loir	
38. Loiret	
39. Loir u. Cher	
XIV. Nivernais.	
40. Nièvre	
XV. Bourbonnais.	der Orange
41. Allier	
XVI. Berry	
42. Cher.	
43. Indre	
XVII. Anjou	
44. Maine u. Loire.	

Namen der Provinzen und Départements.
XVIII. Maine nebst la Perche
45. Mayenne
46. Sarthe
XIX. Marche
47. Creuse
XX. Limousin
48. Obere Vienne
49. Corrèze
XXI. Poitou
50. Beide Sèvres
51. Vendée.
52. Vienne.
XXII. Aunis u. Saintogne
53. Nieder-Charente
XXIII. Angoumois.
54. Charente
XXIV. Guienne
55. Gironde
56. Dordogne
57. Lot
58. Lot u. Garonne
59. Aveyron
XXV. Gascogne
60. Haiden
61. Obere Pyrenäen
62. Gers
63. Tarn u. Garonne
XXVI. Navarra u. Bearn
64. Nieder Pyrenäen
XXVII. Foix
65. Ariège
XXVIII. Roussilon
66. Ost Pyrenäen
XXIX. Languedoc
67. Obere Garonne
68. Aude
69. Hérault
70. Tarn
71. Lozère
72. Gard
73. Ardèche
74. Obere Loire
XXX. Auvergne
75. Puy de Dôme
76. Cantal
XXXI. Lyonnais
77. Rhone.
78 Loire
XXXII. Dauphiné
79. Isère
80. Ober-Alpen
81. Drôme
XXXIII. Venaissin u. Avignon
82. Vaucluse
XXXIV. Provence
83. Rhone Mündungen
84. Nieder Alpen
85. Var.
XXXV. Corsica
86. Corsica

Entw. v. D. Völter in Stuttg. 1848, gez. v. Ed. Winckelmann.

Verlag der Dannheimer'schen Buchhandlung (C. Weychardt) in Esslingen.

Lith. u. Ueberdruck v. Ed. Winckelmann in Esslingen.

deutsche Meilen 15 = 1° des Aeq.

alte franz. Lieues 25 = 1° des Aeq.

Grosse Seemeilen 20 = 1° des Aeq.

Geogr. Meilen 60 = 1° des Aeq.

Strassen
Canäle
vollendete Eisenbahnen
im Bau begriffene

Vorterrasse von Limousin.

Vorterrasse von Rouergue

Plateau v. Lotharingen

Forez Geb. Auvergne. Vorterr. v. Limousin.

Bibl. Jag.

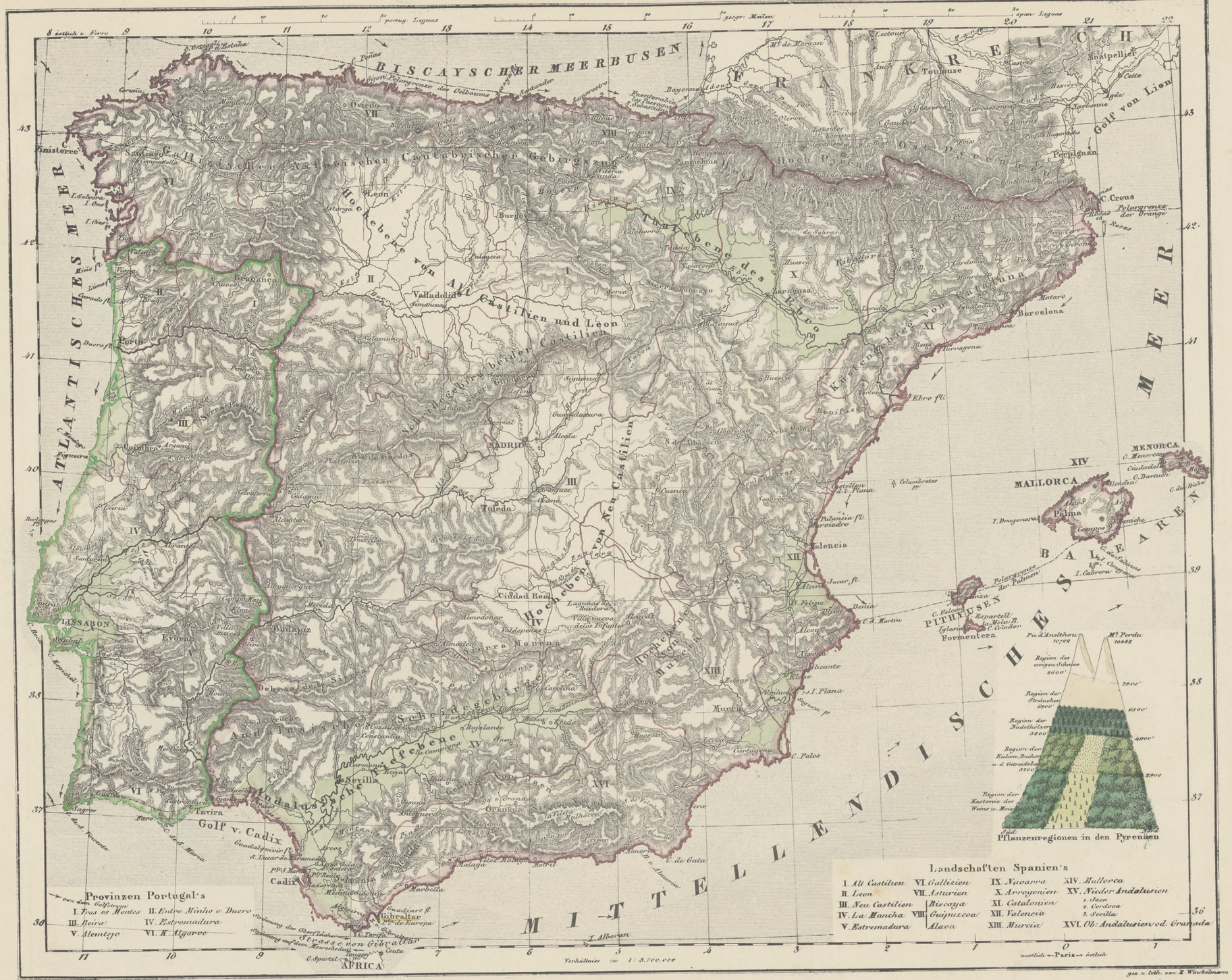
BISCAYSCHER MEERBUSEN
ATLANTISCHES MEER
MITTELLÄNDISCHES MEER
FRANKREICH
Golf von Lion
Pyrenäen
Hochebene von Alt Castilien und Leon
Hochebene von Neu Castilien
Hochebene von Murcia
Andalusische Gebirgsebene
Cantabrischen Gebirgszug
Tiefebene des Ebro
Küstengebirge von Catalonien
Sierra Morena
Sierra Nevada
Golf v. Cadix
Straße von Gibraltar
BALEARISCHE INSELN
MENORCA
MALLORCA
PITHYUSEN
Formentera
LISSABON
MADRID
Sevilla
Toledo
Valencia
Barcelona
Palma
Porto
Coimbra
Salamanca
Valladolid
Burgos
Leon
Oviedo
Santiago
Coruña
Finisterre
Bayonne
Toulouse
Montpellier
Perpignan
Cette
Tarragona
Ebro fl.
Cartagena
Malaga
Gibraltar
Cadix
Tavira
Evora
Badajoz
Ciudad Real
Cuenca
Murcia
Alicante
Denia
Palma
Pic d'Anethou
Mt Perdu
Region des ewigen Schnee
Region der Gebirgsweiden
Region der Nadelholzer
Region der Eichen, Buchen u. d. Getreidebau
Region der Kastanie des Weins u. Mais
Pflanzenregionen in den Pyrenäen
Landschaften Spanien's
I. Alt Castilien
II. Leon
III. Neu Castilien
IV. La Mancha
V. Estremadura
VI. Gallizien
VII. Asturien
VIII. Biscaya / Guipuzcoa / Alava
IX. Navarra
X. Arragonien
XI. Catalonien
XII. Valencia
XIII. Murcia
XIV. Mallorca
XV. Nieder Andalusien
1. Jaen
2. Cordova
3. Sevilla
XVI. Ob: Andalusien od. Granada
Provinzen Portugal's
I. Tras os Montes
II. Entre Minho e Duero
III. Beira
IV. Estremadura
V. Alemtejo
VI. K. Algarve
Verhältniss = 1: 3,700,000
Entworfen von D. Völter
Verlag der Bannheimer'schen Buchhandlung in Esslingen.

Bibl. Jag.

ITALIEN.

Campi Flegrei
NAPOLI
Vesuv
PROCIDA
ISCHIA
NEAPELS
VULKAN BEZIRK
I. DI CAPRI
Torre del Greco
Torre dell Annunziata
Castell a Mare
Sorrento
Amalfi
Capo di Sorrento
Pt di Campanella
I. Lunga
Nola
Somma
Ottojano
Gragnano
Vico
Forio
Ischia
Baja
Pozzuoli
Capo di Miseno
Monte di Procida
Pt di Pausilype
Pt di Posilipo
Genevois
Chambery
Grenoble
Turin
Alessandria
Casale
Pavia
Milano
Como
Bergamo
Brescia
Verona
Mantua
Cremona
Padua
Vicenza
Udine
Triest
Belluno
Trento
Rovigo
Ferrara
Parma
Reggio
Modena
Bologna
Ravenna
Rimini
Ancona
Pesaro
Urbino
Macerata
Loreto
Sinigaglia
Florenz
Lucca
Pisa
Livorno
Siena
Arezzo
Perugia
Rom
Aquila
Teramo
Pescara
Chieti
Campobasso
Foggia
Manfredonia
Bari
Barletta
Trani
Tremiti Is
Neapel
Salerno
Avellino
Caserta
Gaeta
Capua
Benevent
Potenza
Matera
Cosenza
Catanzaro
Reggio
Messina
Catania
Palermo
Trapani
Girgenti
Caltanisetta
Augusta
Siragossa
Syracus
Modica
Noto
Marsala
Mazzara
Sciacca
Alicata
Terranova
Licata
Pantellaria
Lampedusa
Lampione
GOZZO
Comino
la Valetta
MALTA
Tunis
Carthago
Bay von Tunis
Biserta
Porto Farina
Porto Ferraio
I. Elba
Piombino
Livorno
Gorgone
Capraja
I. Giraglia
C. Corso
C. Bon
Strasse von Bonifacio
Sassari
Cagliari
Oristano
Alghero
Porto Torres
Maddalena
Caprera
Tavolara
Asinara
Carloforte
Galita
Kairwan
Susa
Monastir
Hammamet
Nabel
Keff
Tabarca
Bona
Collo
Stora
Constantine
Philippeville
Bougie
Algier
Oran
Mostaganem
Tenes
Cherchell
Dellys
Bona
Tebessa
Biskra
Laghouat
Tlemcen
Mascara
Mazagran
Arzew
Mers el Kebir
Oran
Nemours
Tetuan
Tanger
Gibraltar
Ceuta
Malaga
Almeria
Cartagena
Alicante
Valencia
Tortosa
Barcelona
Perpignan
Marseille
Toulon
Nizza
Genua
Spezia
Livorno
Gibraltar
Malta
Sicilien
Sardinien
Corsica
Afrika
Kroatien
Dalmatien
Türkei
Bosnaserai
Travnik
Spalatro
Brazza
Lesina
Lissa
Ragusa
Cattaro
Durazzo
Valona
Corfu
Cerigo
Zante
Cephalonia
Ithaca
Santa Maura
Prevesa
Arta
Patras
Lepanto
Corinth
Athen
Negroponte
Smyrna
Scio
Mytilene
Lemnos
Gallipoli
Otranto
C. Leuca
C. Spartivento
C. Passero
C. Bon
C. Blanc
C. Serrat
C. Rivela
C. Scandola
C. Falcone
C. Caccia
C. Carbonara
C. Teulada
C. Spartivento
C. Passero
C. Leuca
C. Otranto
C. Gallo
C. Zafferano
C. Rasocolmo
C. Milazzo
C. Orlando
C. Cefalu
C. Calavà
C. Palinuro
C. Scalea
C. Stilo
C. Colonne
C. Rizzuto
C. Santa Maria di Leuca
Liparische od. Äolische Is
Lipari
Stromboli
Strombolino
Panaria
Salina
Filicuri
Alicuri
Ustica
Aegadische Is
Favignana
Marettimo
Levanzo
Pantellaria
Lampedusa
Lampione
Gozzo
Comino
Malta
Elba
Giglio
Capraja
Pianosa
Gorgona
Meloria
Ischia
Procida
Capri
Ponza
Ventotene
Tremiti Is
Pelagische Inseln
Ionische Inseln
Adriatisches Meer
Tyrrhenisches Meer
Mittelländisches Meer
Golf von Genua
Golf von Tarent
Golf von Triest
Golf von Venedig
Golf von Triest
Polargrenze der Orange
Polargrenze der Feigen
Polargrenze der Region des Regens
Lomb. Venet. Königr.
Königreich Sardinien
I Savoyen
II Piemont
III Mailand
IV Nizza
V Genua
VI I. Sardinien
A. Capo de Sopra
B. Capo de Sotto
Herzogthum Parma
Modena
Lucca
Grossherz. Toscana
Kirchenstaat
Republick S. Marino
Königreich Neapel
I Neapel u. Terra di Lavoro
II Principato citeriore
III " ulteriore
IV Molise
V Abruzzo citeriore
VI " ulteriore I.
VII " " II.
VIII Capitanata
IX Bari
X Terra d'Otranto
XI Basilicata
XII Calabria citeriore
XIII " ulteriore
Inländische Neapel
I Messina
II Palermo
III Catania
IV Siragossa
V Caltanisetta
VI Girgenti
VII Trapani
in Sicilien
Entworfen von D. Völter
gez. u. lith. von E. Winkelmann
Verlag der Darmheimer'schen Buchhandlung in Esslingen.
Pflanzenregionen der Apenninen in den Abruzzen
Pflanzenregionen in Sicilien
Maasstabe von
Verhältniss = 1:1,100,000
Schneeregion
Ob. Alpenregion
Unt. Alpenregion
Subalpinische Region
Region der Buche
Region der Eichen u. Kastanien
Immergrüne Region
Ob. Bergregion
Unt. Bergregion
Nebrodisches Geb.
Obere Waldregion
Untere Waldregion
Immergrüne Region
Subtropische Region
Gran Sasso
M. Velino
M. Rosa
M. Cervin
Col d. M. Cervin
Aetna
Termanile
M. Pellegrino
Monte Pellegrino
Nº 23.

Bibl. Jag.

DIE EUROPÄISCHE TÜRKEY

Griechenland, Dalmatien, und die Republik Montenegro

Eduard Vorster v. D. Völter. Verlag der Dannheimer'schen Buchhandlung in Esslingen. qez. u. mit der Feder lith. v. Ed. Winckelmann in Stuttgart.

Bibl. Jag.

GRIECHENLAND und die JONISCHEN INSELN

Die Nomarchien des
Königreichs Griechenland.

I. Argolis u. Korinth.
II. Achaja u. Elis.
III. Messenien.
IV. Arkadien.
V. Lakonien.
VI. Akarnanien u. Aetolien.
VII. Lokris u. Phokis.
VIII. Attika u. Böotien.
IX. Euboa.
X. Cykladen.

Verhältniss = 1:1,845,000.

Entworfen von D. Völter.

Verlag der Dannheimerschen Buchhandlung in Esslingen.

gez. u. lith. v. Rd. Wirchelmann

Bibl. Jag.

DAS EUROPÄISCHE RUSSLAND.

Entworfen von D. Völter, gez. von Ed. Winckelmann.

Verlag der Daniheimer'schen Buchhandlung (C. Weychardt) in Esslingen

Lith. u. Ueberdruck v. Ed. Winckelmann in Esslingen.

Längenprofil der Wolga.

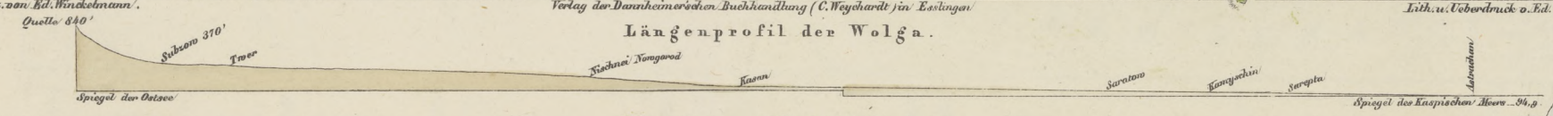

Längenprofil des Ural.

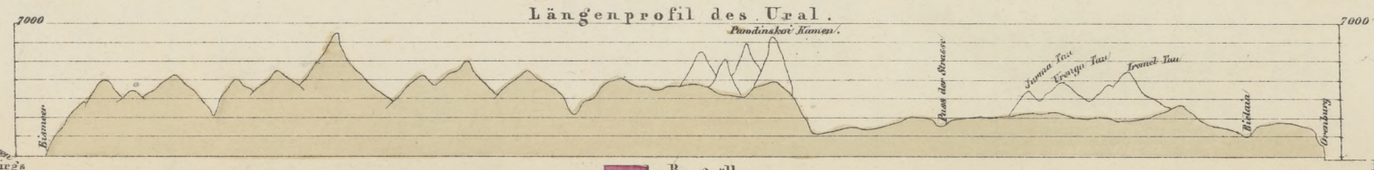

Die Pflanzenregionen des Tauischen Gebirgs

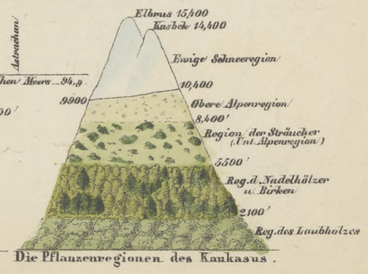

Die Pflanzenregionen des Kaukasus.

Bergvölker

I. Ganz unabhängige
1. Tscherkessen
2. Abasechen
3. Suaneten
4. Ossoten
5. Tschetschenzen.
6a Lesghier.

II. unter russischem Schutz.
6b Lesghier
7. Herrsch. des Elisui Sultan
8. Mingrelien
9. Abchasen

Der neunte Landstrich zwischen 38° bis 50° N.Br. nimmt vom europ. Russland 3,100 Q.M. ein.

N. 29.

Bibl. Jag.

ASIEN.

Asiatische Türkei
I. Klein Asien.
II. Armenien und Kurdistan.
III. Al Dschesira u. Irak Arabi.
IV. Syrien mit Palästina.

Asiatisches Russland
I. Czarthum Kasan.
II. " " Astrachan.
III. Kaukasus Provinzen.
IV. Czarthum Sibirien.
a Statthalt. Tobolsk.
b Prov. Omsk.
c Statthalt. Tomsk.
d " " Irkutsk.
e " " Jakutsk.
f Provinz Ochotsk.
g " " Kamtschatka.
h " " Kamtschatkischen
I. Land der Tschuktschen

Chinesisches Reich
A. Die unterworfenen (Länder.
I. China.
II. Die Mandschurey.
III. Die Mongolei.
IV. Die Dsungarey od. die Prov. Thian-schan-Pelu
V. Ost Turkestan od. die Prov. Thian-schan-Nanlu
B. Die Vasallen Länder.
VI. Die Mongolen am Kuku-Noor.
VII. Khor Kutschi Mongol.
VIII. Tibet.
IX. Bhotan.
X. Korea.
XI. Die Liou-khieu Ins.

Japan

Hinter Indien
I. Das Königreich Aram.
II. " " Siam.
III. " " Ava od. Birm.
IV. Die unabhängigen Malayen-Staaten.
V. Britisches Gebiet.

Die Philippinen Molukken und Sunda Inseln
Unabhängige Staaten.
Niederländ. Colonien.
Spanische "
Portugiesische "

Vorder Indien
I. Die unmittelbaren Besitzungen der Engländer.
II. Die mittelbaren Besitzungen der Engländer.
III. Königreich Sindhia.
IV. " " Nepal.
V. " " d. Sheiks.
VI. Fürstenthum Sind.
VII. Königr. d. Malediven
Französische Colonien.
Portugiesische "
Dänische "

West Turkestan und Turan
I. Khiwa
II. Buchara mit Balkh.
III. Kunduz m. Badakhschan
IV. Khokand.
V. West Burut.
VI. Kleine Chanate.

Iran
I. Königreich d. Beludschen
II. " Kabul.
III. " Herat.
IV. " Persien.

Arabien
I. Nedsched.
II. Hedschas.
III. Jemen.
IV. Hadramaut.
V. Mahrah.
VI. Oman.
VII. Lachsa.
Englische Besitzungen.

Profil vom C. Comorin nach Barnaul.

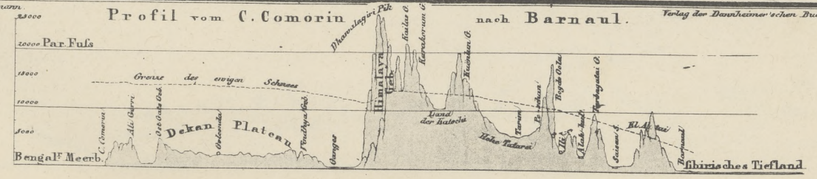

Profil von Trapezunt nach Masulipatam.

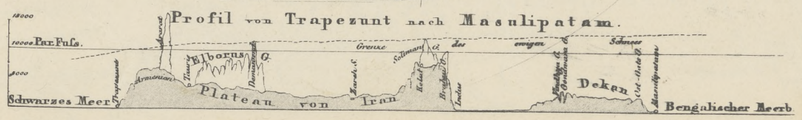

Entworfen von D. Völter.
Verlag der Dannheimer'schen Buchhandlung in Esslingen.
Lith.t von Ed. Winckelmann in Stuttgart.

Bibl. Jag.

Das östliche

HOCH-ASIEN

Verhältniss = 1:20,000,000.

Entworfen von D. Völter, gez. v. R. Gross.

Verlag der Dannheimerschen Buchhandlung in Esslingen.

Lith.t von Ed. Weinhelmann in Stuttgart.

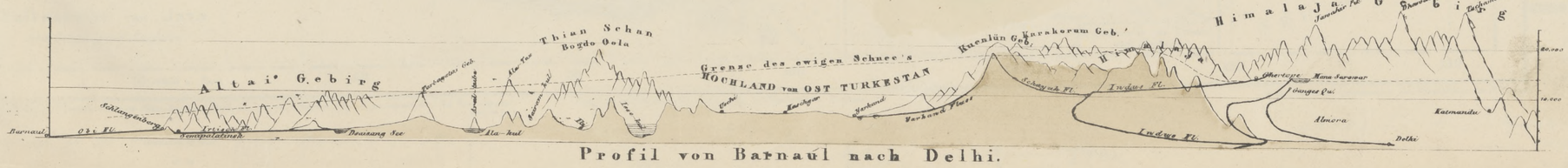

Profil von Barnaul nach Delhi.

Bibl. Jag.

VORDER-INDIEN. HINTER-INDIEN. DER ASIATISCHE ARCHIPELAGUS.

№ 29.

DER HIMALAYA
Bissahir (1) die XII Thakurai (2) Sirmore (3) Gherwal (4) Kemaun (5)

Die Strasse von Singapore

Pflanzenregionen des Himalaya.

Vulkanreihe von Java
nach Berghaus und Jungkuhn.

Vulkanreihe von Luzon
nach Berghaus.

Profil durch das centrale Hochland Vorder Indiens, von Cap Comorin nach Delhi, mit der Ansicht seines westlichen Randgebirges.

BESITZUNGEN der OSTINDISCHEN COMPAGNIE unmittelbare Gebiete

Englische Besitzungen
- A. Präsidentschaft Calcutta
- B. " " Allahabad
- C. " " Madras
- D. " " Bombay

Staaten unter englischem Schutz
1. Sikim.
2. Bergstaaten im Himalaya
3. die Seikhs Staaten
4. " Radschputen Staaten
5. " Dschaut "
6. " Bundelkund "
7. " Malwa "
8. " Staaten in Guzerate
9. " Mahratten Staaten an und auf den West Ghats
10. " Fürstenthümer der Birma Grenze
11. " Laccadiven

Verbündete Staaten
1. Königr. Lahore
2. Fürstenth. Dautputra
3. Der Rao v. Kutsch
4. Königr. Baroda; (der Guicowar)
5. Der Nabob v. Aude
6. " Mahratten-Staat d. Doulat Rao Scindia.
7. " Radscha v. Dschelpur
8. Königr. Indore; (der Holcar)
9. Der Radscha v. Nagpur
10. Königr. Dekan; (der Nizam)
11. " Mysore
12. " Cotschin
13. " Travancore

Niederländische

Spanische

Portugisische

Dänische

Französische

KÖNIGR. BIRMA
Unmittelbare Länder.
1. Land der Mranma's
2. Pegu
3. Mrelap-Shan
4. Cassay
5. Jo Pri
6. Martaban
Zinspflichtige Gebiete.
7. Khiaen, Kungkys
8. Gebiet der Ber Khamptis etc
9. Ober Laos

KÖNIGR. SIAM
Unmittelbar
1. Das eigentl. Siam
Zinspflichtig
2. Mittel und Unter Laos
3. Malayen-Staaten

KÖNIGR. ANAM
1. Tong-King
2. Cochin-China
3. Champa
4. Kambodscha

Entworfen v. D. Völter im November 1848 nach Ritter, Berghaus, Mahlmann, Grimm, v. Hügel u. Klepert; gez. u. bearbeitet v. Ed. Winckelmann.
Verlag der Dannheimer'schen Buchhandlung (C. Weychardt) in Esslingen.
Lithographie u. Ueberdruck v. Ed. Winckelmann in Esslingen.

Bibl. Jag.

PALAESTINA

nach von Raumer, Robinson, Kiepert & Berghaus.

MITTELLÄNDISCHES MEER
PHILISTÄA
JUDÄA
SAMARIA
GALILÄA
PERÄA
SYRIEN
ARABIA PETRÆA
Ebene Sephela
Ebene Saron
Ebene Esdrelon
Ebene Jericho
Ebene Akkar
Ebene Buka'a
Ebene Hauran
Ebene Batanäa
Gebirge Juda
Gebirge Ephraim
Gebirge Galiläa
Gebirge Gilead
Gebirge Hermon
Gebirge Abarim
Todtes Meer
Wüste Juda
Wüste et Tih
Wüste Schur
Wüste Paran
Wüste Sin
Wüste Sur
Jordan
Jordanthal
Leontes
Hasbany
Lauterbrunnen
Ard el Hauran
Ard el Lejah
Ard el Safa
Ard el Sufa
Ard el Tuleil
Ard el Ghamr
Ard el Ghuweir
Ard el Ghor
Ard el Arabah
Ard el Tih
Ard el Ithm
Ard el Debbet
Ard el Hamad
Ard el Hamra
Ard el Kibliyeh
Ard el Kurn
Ard el Mukteleh
Ard el Rahah
Ard el Rakkad
Ard el Rummaneh
Ard el Sahra
Ard el Sawwan
Ard el Schaubek
Ard el Schihan
Ard el Schuk
Ard el Tafileh
Ard el Tarfa
Ard el Tih
Ard el Tubeik
Ard el Wadi
Ard el Wuseita
Ard el Zuweira
Ard el Zuweirah
Ard el Zuweirat
Ard el Zuweirat el Kebir
Ard el Zuweirat el Sagir
Ard el Zuweirat el Tahta
Ard el Zuweirat el Wusta
Ard el Zuweirat el Zuweira
Ard el Zuweirat el Zuweirah
Ard el Zuweirat el Zuweirat
Ard el Zuweirat el Zuweirat el Kebir
Ard el Zuweirat el Zuweirat el Sagir
Ard el Zuweirat el Zuweirat el Tahta
Ard el Zuweirat el Zuweirat el Wusta
Ard el Zuweirat el Zuweirat el Zuweira
Ard el Zuweirat el Zuweirat el Zuweirah
Ard el Zuweirat el Zuweirat el Zuweirat
Ard el Zuweirat el Zuweirat el Zuweirat el Kebir
Ard el Zuweirat el Zuweirat el Zuweirat el Sagir
Ard el Zuweirat el Zuweirat el Zuweirat el Tahta
Ard el Zuweirat el Zuweirat el Zuweirat el Wusta
Ard el Zuweirat el Zuweirat el Zuweirat el Zuweira
Ard el Zuweirat el Zuweirat el Zuweirat el Zuweirah
Ard el Zuweirat el Zuweirat el Zuweirat el Zuweirat
Ard el Zuweirat el Zuweirat el Zuweirat el Zuweirat el Kebir
Ard el Zuweirat el Zuweirat el Zuweirat el Zuweirat el Sagir
Ard el Zuweirat el Zuweirat el Zuweirat el Zuweirat el Tahta
Ard el Zuweirat el Zuweirat el Zuweirat el Zuweirat el Wusta
Ard el Zuweirat el Zuweirat el Zuweirat el Zuweirat el Zuweira
Ard el Zuweirat el Zuweirat el Zuweirat el Zuweirat el Zuweirah
Ard el Zuweirat el Zuweirat el Zuweirat el Zuweirat el Zuweirat
Ard el Zuweirat el Zuweirat el Zuweirat el Zuweirat el Zuweirat el Kebir
Ard el Zuweirat el Zuweirat el Zuweirat el Zuweirat el Zuweirat el Sagir
Ard el Zuweirat el Zuweirat el Zuweirat el Zuweirat el Zuweirat el Tahta
Ard el Zuweirat el Zuweirat el Zuweirat el Zuweirat el Zuweirat el Wusta
Ard el Zuweirat el Zuweirat el Zuweirat el Zuweirat el Zuweirat el Zuweira
Ard el Zuweirat el Zuweirat el Zuweirat el Zuweirat el Zuweirat el Zuweirah
Ard el Zuweirat el Zuweirat el Zuweirat el Zuweirat el Zuweirat el Zuweirat
Ard el Zuweirat el Zuweirat el Zuweirat el Zuweirat el Zuweirat el Zuweirat el Kebir
Ard el Zuweirat el Zuweirat el Zuweirat el Zuweirat el Zuweirat el Zuweirat el Sagir
Ard el Zuweirat el Zuweirat el Zuweirat el Zuweirat el Zuweirat el Zuweirat el Tahta
Ard el Zuweirat el Zuweirat el Zuweirat el Zuweirat el Zuweirat el Zuweirat el Wusta
Ard el Zuweirat el Zuweirat el Zuweirat el Zuweirat el Zuweirat el Zuweirat el Zuweira
Ard el Zuweirat el Zuweirat el Zuweirat el Zuweirat el Zuweirat el Zuweirat el Zuweirah
Ard el Zuweirat el Zuweirat el Zuweirat el Zuweirat el Zuweirat el Zuweirat el Zuweirat
Ard el Zuweirat el Zuweirat el Zuweirat el Zuweirat el Zuweirat el Zuweirat el Zuweirat el Kebir
Ard el Zuweirat el Zuweirat el Zuweirat el Zuweirat el Zuweirat el Zuweirat el Zuweirat el Sagir
Ard el Zuweirat el Zuweirat el Zuweirat el Zuweirat el Zuweirat el Zuweirat el Zuweirat el Tahta
Ard el Zuweirat el Zuweirat el Zuweirat el Zuweirat el Zuweirat el Zuweirat el Zuweirat el Wusta
Ard el Zuweirat el Zuweirat el Zuweirat el Zuweirat el Zuweirat el Zuweirat el Zuweirat el Zuweira
Ard el Zuweirat el Zuweirat el Zuweirat el Zuweirat el Zuweirat el Zuweirat el Zuweirat el Zuweirah
Ard el Zuweirat el Zuweirat el Zuweirat el Zuweirat el Zuweirat el Zuweirat el Zuweirat el Zuweirat
Ard el Zuweirat el Zuweirat el Zuweirat el Zuweirat el Zuweirat el Zuweirat el Zuweirat el Zuweirat el Kebir
Ard el Zuweirat el Zuweirat el Zuweirat el Zuweirat el Zuweirat el Zuweirat el Zuweirat el Zuweirat el Sagir
Ard el Zuweirat el Zuweirat el Zuweirat el Zuweirat el Zuweirat el Zuweirat el Zuweirat el Zuweirat el Tahta
Ard el Zuweirat el Zuweirat el Zuweirat el Zuweirat el Zuweirat el Zuweirat el Zuweirat el Zuweirat el Wusta
Ard el Zuweirat el Zuweirat el Zuweirat el Zuweirat el Zuweirat el Zuweirat el Zuweirat el Zuweirat el Zuweira
Ard el Zuweirat el Zuweirat el Zuweirat el Zuweirat el Zuweirat el Zuweirat el Zuweirat el Zuweirat el Zuweirah
Ard el Zuweirat el Zuweirat el Zuweirat el Zuweirat el Zuweirat el Zuweirat el Zuweirat el Zuweirat el Zuweirat
Ard el Zuweirat el Zuweirat el Zuweirat el Zuweirat el Zuweirat el Zuweirat el Zuweirat el Zuweirat el Zuweirat el Kebir
Ard el Zuweirat el Zuweirat el Zuweirat el Zuweirat el Zuweirat el Zuweirat el Zuweirat el Zuweirat el Zuweirat el Sagir
Ard el Zuweirat el Zuweirat el Zuweirat el Zuweirat el Zuweirat el Zuweirat el Zuweirat el Zuweirat el Zuweirat el Tahta
Ard el Zuweirat el Zuweirat el Zuweirat el Zuweirat el Zuweirat el Zuweirat el Zuweirat el Zuweirat el Zuweirat el Wusta
Ard el Zuweirat el Zuweirat el Zuweirat el Zuweirat el Zuweirat el Zuweirat el Zuweirat el Zuweirat el Zuweirat el Zuweira
Ard el Zuweirat el Zuweirat el Zuweirat el Zuweirat el Zuweirat el Zuweirat el Zuweirat el Zuweirat el Zuweirat el Zuweirah
Ard el Zuweirat el Zuweirat el Zuweirat el Zuweirat el Zuweirat el Zuweirat el Zuweirat el Zuweirat el Zuweirat el Zuweirat
Ard el Zuweirat el Zuweirat el Zuweirat el Zuweirat el Zuweirat el Zuweirat el Zuweirat el Zuweirat el Zuweirat el Zuweirat el Kebir
Ard el Zuweirat el Zuweirat el Zuweirat el Zuweirat el Zuweirat el Zuweirat el Zuweirat el Zuweirat el Zuweirat el Zuweirat el Sagir
Ard el Zuweirat el Zuweirat el Zuweirat el Zuweirat el Zuweirat el Zuweirat el Zuweirat el Zuweirat el Zuweirat el Zuweirat el Tahta
Ard el Zuweirat el Zuweirat el Zuweirat el Zuweirat el Zuweirat el Zuweirat el Zuweirat el Zuweirat el Zuweirat el Zuweirat el Wusta
Ard el Zuweirat el Zuweirat el Zuweirat el Zuweirat el Zuweirat el Zuweirat el Zuweirat el Zuweirat el Zuweirat el Zuweirat el Zuweira
Ard el Zuweirat el Zuweirat el Zuweirat el Zuweirat el Zuweirat el Zuweirat el Zuweirat el Zuweirat el Zuweirat el Zuweirat el Zuweirah
Ard el Zuweirat el Zuweirat el Zuweirat el Zuweirat el Zuweirat el Zuweirat el Zuweirat el Zuweirat el Zuweirat el Zuweirat el Zuweirat
Ard el Zuweirat el Zuweirat el Zuweirat el Zuweirat el Zuweirat el Zuweirat el Zuweirat el Zuweirat el Zuweirat el Zuweirat el Zuweirat el Kebir
Ard el Zuweirat el Zuweirat el Zuweirat el Zuweirat el Zuweirat el Zuweirat el Zuweirat el Zuweirat el Zuweirat el Zuweirat el Zuweirat el Sagir
Ard el Zuweirat el Zuweirat el Zuweirat el Zuweirat el Zuweirat el Zuweirat el Zuweirat el Zuweirat el Zuweirat el Zuweirat el Zuweirat el Tahta
Ard el Zuweirat el Zuweirat el Zuweirat el Zuweirat el Zuweirat el Zuweirat el Zuweirat el Zuweirat el Zuweirat el Zuweirat el Zuweirat el Wusta
Ard el Zuweirat el Zuweirat el Zuweirat el Zuweirat el Zuweirat el Zuweirat el Zuweirat el Zuweirat el Zuweirat el Zuweirat el Zuweirat el Zuweira
Ard el Zuweirat el Zuweirat el Zuweirat el Zuweirat el Zuweirat el Zuweirat el Zuweirat el Zuweirat el Zuweirat el Zuweirat el Zuweirat el Zuweirah
Ard el Zuweirat el Zuweirat el Zuweirat el Zuweirat el Zuweirat el Zuweirat el Zuweirat el Zuweirat el Zuweirat el Zuweirat el Zuweirat el Zuweirat
Ard el Zuweirat el Zuweirat el Zuweirat el Zuweirat el Zuweirat el Zuweirat el Zuweirat el Zuweirat el Zuweirat el Zuweirat el Zuweirat el Zuweirat el Kebir
Ard el Zuweirat el Zuweirat el Zuweirat el Zuweirat el Zuweirat el Zuweirat el Zuweirat el Zuweirat el Zuweirat el Zuweirat el Zuweirat el Zuweirat el Sagir
Ard el Zuweirat el Zuweirat el Zuweirat el Zuweirat el Zuweirat el Zuweirat el Zuweirat el Zuweirat el Zuweirat el Zuweirat el Zuweirat el Zuweirat el Tahta
Ard el Zuweirat el Zuweirat el Zuweirat el Zuweirat el Zuweirat el Zuweirat el Zuweirat el Zuweirat el Zuweirat el Zuweirat el Zuweirat el Zuweirat el Wusta
Ard el Zuweirat el Zuweirat el Zuweirat el Zuweirat el Zuweirat el Zuweirat el Zuweirat el Zuweirat el Zuweirat el Zuweirat el Zuweirat el Zuweirat el Zuweira
Ard el Zuweirat el Zuweirat el Zuweirat el Zuweirat el Zuweirat el Zuweirat el Zuweirat el Zuweirat el Zuweirat el Zuweirat el Zuweirat el Zuweirat el Zuweirah
Ard el Zuweirat el Zuweirat el Zuweirat el Zuweirat el Zuweirat el Zuweirat el Zuweirat el Zuweirat el Zuweirat el Zuweirat el Zuweirat el Zuweirat el Zuweirat
Ard el Zuweirat el Zuweirat el Zuweirat el Zuweirat el Zuweirat el Zuweirat el Zuweirat el Zuweirat el Zuweirat el Zuweirat el Zuweirat el Zuweirat el Zuweirat el Kebir
Ard el Zuweirat el Zuweirat el Zuweirat el Zuweirat el Zuweirat el Zuweirat el Zuweirat el Zuweirat el Zuweirat el Zuweirat el Zuweirat el Zuweirat el Zuweirat el Sagir
Ard el Zuweirat el Zuweirat el Zuweirat el Zuweirat el Zuweirat el Zuweirat el Zuweirat el Zuweirat el Zuweirat el Zuweirat el Zuweirat el Zuweirat el Zuweirat el Tahta
Ard el Zuweirat el Zuweirat el Zuweirat el Zuweirat el Zuweirat el Zuweirat el Zuweirat el Zuweirat el Zuweirat el Zuweirat el Zuweirat el Zuweirat el Zuweirat el Wusta
Ard el Zuweirat el Zuweirat el Zuweirat el Zuweirat el Zuweirat el Zuweirat el Zuweirat el Zuweirat el Zuweirat el Zuweirat el Zuweirat el Zuweirat el Zuweirat el Zuweira
Ard el Zuweirat el Zuweirat el Zuweirat el Zuweirat el Zuweirat el Zuweirat el Zuweirat el Zuweirat el Zuweirat el Zuweirat el Zuweirat el Zuweirat el Zuweirat el Zuweirah
Ard el Zuweirat el Zuweirat el Zuweirat el Zuweirat el Zuweirat el Zuweirat el Zuweirat el Zuweirat el Zuweirat el Zuweirat el Zuweirat el Zuweirat el Zuweirat el Zuweirat
Ard el Zuweirat el Zuweirat el Zuweirat el Zuweirat el Zuweirat el Zuweirat el Zuweirat el Zuweirat el Zuweirat el Zuweirat el Zuweirat el Zuweirat el Zuweirat el Zuweirat el Kebir
Ard el Zuweirat el Zuweirat el Zuweirat el Zuweirat el Zuweirat el Zuweirat el Zuweirat el Zuweirat el Zuweirat el Zuweirat el Zuweirat el Zuweirat el Zuweirat el Zuweirat el Sagir
Ard el Zuweirat el Zuweirat el Zuweirat el Zuweirat el Zuweirat el Zuweirat el Zuweirat el Zuweirat el Zuweirat el Zuweirat el Zuweirat el Zuweirat el Zuweirat el Zuweirat el Tahta
Ard el Zuweirat el Zuweirat el Zuweirat el Zuweirat el Zuweirat el Zuweirat el Zuweirat el Zuweirat el Zuweirat el Zuweirat el Zuweirat el Zuweirat el Zuweirat el Zuweirat el Wusta
Ard el Zuweirat el Zuweirat el Zuweirat el Zuweirat el Zuweirat el Zuweirat el Zuweirat el Zuweirat el Zuweirat el Zuweirat el Zuweirat el Zuweirat el Zuweirat el Zuweirat el Zuweira
Ard el Zuweirat el Zuweirat el Zuweirat el Zuweirat el Zuweirat el Zuweirat el Zuweirat el Zuweirat el Zuweirat el Zuweirat el Zuweirat el Zuweirat el Zuweirat el Zuweirat el Zuweirah
Ard el Zuweirat el Zuweirat el Zuweirat el Zuweirat el Zuweirat el Zuweirat el Zuweirat el Zuweirat el Zuweirat el Zuweirat el Zuweirat el Zuweirat el Zuweirat el Zuweirat el Zuweirat
Ard el Zuweirat el Zuweirat el Zuweirat el Zuweirat el Zuweirat el Zuweirat el Zuweirat el Zuweirat el Zuweirat el Zuweirat el Zuweirat el Zuweirat el Zuweirat el Zuweirat el Zuweirat el Kebir
Ard el Zuweirat el Zuweirat el Zuweirat el Zuweirat el Zuweirat el Zuweirat el Zuweirat el Zuweirat el Zuweirat el Zuweirat el Zuweirat el Zuweirat el Zuweirat el Zuweirat el Zuweirat el Sagir
Ard el Zuweirat el Zuweirat el Zuweirat el Zuweirat el Zuweirat el Zuweirat el Zuweirat el Zuweirat el Zuweirat el Zuweirat el Zuweirat el Zuweirat el Zuweirat el Zuweirat el Zuweirat el Tahta
Ard el Zuweirat el Zuweirat el Zuweirat el Zuweirat el Zuweirat el Zuweirat el Zuweirat el Zuweirat el Zuweirat el Zuweirat el Zuweirat el Zuweirat el Zuweirat el Zuweirat el Zuweirat el Wusta
Ard el Zuweirat el Zuweirat el Zuweirat el Zuweirat el Zuweirat el Zuweirat el Zuweirat el Zuweirat el Zuweirat el Zuweirat el Zuweirat el Zuweirat el Zuweirat el Zuweirat el Zuweirat el Zuweira
Ard el Zuweirat el Zuweirat el Zuweirat el Zuweirat el Zuweirat el Zuweirat el Zuweirat el Zuweirat el Zuweirat el Zuweirat el Zuweirat el Zuweirat el Zuweirat el Zuweirat el Zuweirat el Zuweirah
Ard el Zuweirat el Zuweirat el Zuweirat el Zuweirat el Zuweirat el Zuweirat el Zuweirat el Zuweirat el Zuweirat el Zuweirat el Zuweirat el Zuweirat el Zuweirat el Zuweirat el Zuweirat el Zuweirat
Ard el Zuweirat el Zuweirat el Zuweirat el Zuweirat el Zuweirat el Zuweirat el Zuweirat el Zuweirat el Zuweirat el Zuweirat el Zuweirat el Zuweirat el Zuweirat el Zuweirat el Zuweirat el Zuweirat el Kebir
Ard el Zuweirat el Zuweirat el Zuweirat el Zuweirat el Zuweirat el Zuweirat el Zuweirat el Zuweirat el Zuweirat el Zuweirat el Zuweirat el Zuweirat el Zuweirat el Zuweirat el Zuweirat el Zuweirat el Sagir
Ard el Zuweirat el Zuweirat el Zuweirat el Zuweirat el Zuweirat el Zuweirat el Zuweirat el Zuweirat el Zuweirat el Zuweirat el Zuweirat el Zuweirat el Zuweirat el Zuweirat el Zuweirat el Zuweirat el Tahta
Ard el Zuweirat el Zuweirat el Zuweirat el Zuweirat el Zuweirat el Zuweirat el Zuweirat el Zuweirat el Zuweirat el Zuweirat el Zuweirat el Zuweirat el Zuweirat el Zuweirat el Zuweirat el Zuweirat el Wusta
Ard el Zuweirat el Zuweirat el Zuweirat el Zuweirat el Zuweirat el Zuweirat el Zuweirat el Zuweirat el Zuweirat el Zuweirat el Zuweirat el Zuweirat el Zuweirat el Zuweirat el Zuweirat el Zuweirat el Zuweira
Ard el Zuweirat el Zuweirat el Zuweirat el Zuweirat el Zuweirat el Zuweirat el Zuweirat el Zuweirat el Zuweirat el Zuweirat el Zuweirat el Zuweirat el Zuweirat el Zuweirat el Zuweirat el Zuweirat el Zuweirah
Ard el Zuweirat el Zuweirat el Zuweirat el Zuweirat el Zuweirat el Zuweirat el Zuweirat el Zuweirat el Zuweirat el Zuweirat el Zuweirat el Zuweirat el Zuweirat el Zuweirat el Zuweirat el Zuweirat el Zuweirat
Ard el Zuweirat el Zuweirat el Zuweirat el Zuweirat el Zuweirat el Zuweirat el Zuweirat el Zuweirat el Zuweirat el Zuweirat el Zuweirat el Zuweirat el Zuweirat el Zuweirat el Zuweirat el Zuweirat el Zuweirat el Kebir
Ard el Zuweirat el Zuweirat el Zuweirat el Zuweirat el Zuweirat el Zuweirat el Zuweirat el Zuweirat el Zuweirat el Zuweirat el Zuweirat el Zuweirat el Zuweirat el Zuweirat el Zuweirat el Zuweirat el Zuweirat el Sagir
Ard el Zuweirat el Zuweirat el Zuweirat el Zuweirat el Zuweirat el Zuweirat el Zuweirat el Zuweirat el Zuweirat el Zuweirat el Zuweirat el Zuweirat el Zuweirat el Zuweirat el Zuweirat el Zuweirat el Zuweirat el Tahta
Ard el Zuweirat el Zuweirat el Zuweirat el Zuweirat el Zuweirat el Zuweirat el Zuweirat el Zuweirat el Zuweirat el Zuweirat el Zuweirat el Zuweirat el Zuweirat el Zuweirat el Zuweirat el Zuweirat el Zuweirat el Wusta
Ard el Zuweirat el Zuweirat el Zuweirat el Zuweirat el Zuweirat el Zuweirat el Zuweirat el Zuweirat el Zuweirat el Zuweirat el Zuweirat el Zuweirat el Zuweirat el Zuweirat el Zuweirat el Zuweirat el Zuweirat el Zuweira
Ard el Zuweirat el Zuweirat el Zuweirat el Zuweirat el Zuweirat el Zuweirat el Zuweirat el Zuweirat el Zuweirat el Zuweirat el Zuweirat el Zuweirat el Zuweirat el Zuweirat el Zuweirat el Zuweirat el Zuweirat el Zuweirah
Ard el Zuweirat

Bibl. Jag.

POLI
EINTE

Asiat
A. Klein
1. Ej.
2. Ej.
3. Ej.
4. Ej.
5. Ej.
B. Arme
6. Ej.
7. Kars
8. Baje
9. Mus
10. Wan
C. Meso
11. Diar
12. Mos
13. Urfa
D. Kurdi
14. Erbi
15. Sule
E. Babyl
16. Bagd
17. Basr
F. Syrien
18. Hale
19. Beir
20. Akka
21. Jeru
22. Dam
23. Dsch
Afrie
Aegy
Nub
Send
Kord
Pers
1. Adse
2. Kerm
3. Luri
4. Chus
5. Irak
6. Gila
7. Masa
8. Tabe
9. Khor
10. Kohe
11. Kern
12. Fars

Entworfen v. D. Völter

ASIATISCHE TÜRKEI, IRAN, TURAN, WEST-TURKESTAN, KÖNIGREICH LAHORE, ARABIEN & DAS NILLAND

im Maasstabe von 1:18,000,000.

N°31.

POLITISCHE EINTHEILUNG.

Asiatische Türkei

A. *Klein Asien*
1. *Ej. Anadoli*
2. *Ej. Konija*
3. *Ej. Marasch*
4. *Ej. Siwas*
5. *Ej. Tarabison*

B. *Armenien*
6. *Ej. Erzerum*
7. *Kars*
8. *Bajesid*
9. *Musch*
10. *Wan*

C. *Mesopotamien*
11. *Diarbekir*
12. *Mossul*
13. *Urfa*

D. *Kurdistan*
14. *Erbil*
15. *Suleimania*

E. *Babylonien*
16. *Bagdad*
17. *Basra*

F. *Syrien u. Palästina*
18. *Haleb*
19. *Beirut*
20. *Akka*
21. *Jerusalem*
22. *Damascus*
23. *Dschidda*

Africanische Türkei
- *Aegypten*
- *Nubien*
- *Senaar*
- *Kordofan*

Persien
1. *Adserbidschan*
2. *Kermanschah*
3. *Luristan*
4. *Chusistan*
5. *Irak Adschemi*
6. *Gilan*
7. *Masanderan u. Dahistan*
8. *Taberistan u. Kumis*
9. *Khorassan*
10. *Kohestan*
11. *Kerman u. Mogistan*
12. *Farsistan u. Laristan*

POLITISCHE EINTHEILUNG.

Belludschistan
1. *Buschkurd*
2. *Kohistan*
3. *Mekran*
4. *Lus*
5. *Dschalawan*
6. *Kelat*
7. *Saravan*
8. *Kutsch Gundawa*
9. *Schaul*

Afghanistan
1. *Sedschestan*
2. *Herat*
3. *Hazarah u. Aimak*
4. *Kandahar*
5. *Siwistan*
6. *Kabulistan*
7. *Pandschkora*

West Turkestan
1. *Kaferistan, Tschitral, Gilgit*
2. *Kunduz*
   - I *Badachschan*
   - II *Kunduz*
   - III *Chulum*
   - IV *Gebiet der Hazarah's*
3. *Karategin*
4. *Kulab, Derwaz, Baldschiwan, Sarai*
5. *Hissar*
6. *Scheher-i-Sebz*
7. *Bucharei*
8. *Khokand*
9. *Land der Buruts*

Turan
1. *Chiwa*
2. *Turkomania*
3. *Land der Karakalpaken*

Königreich Lahore
1. *Ladakh*
2. *Balti*
3. *Astar*
4. *Kaschmir*
5. *Kohistan*
6. *Peschawer*
7. *Chatak*
8. *Pendschab*

Imamat von Mascate

NIL DELTA
Maasstab = 1:3,500,000
deutsche Meilen

Entworfen v. D. Völter 1848, gez. von Ed. Winckelmann, nach Ritter, von Hügel, Kiepert, Berghaus, Zimmermann u. a.

Verlag der Dannheimer'schen Buchhandlung (C. Wezhardt) in Esslingen.

Lith. u. Ueberdruck v. Ed. Winckelmann in Esslingen.

deutsche Meilen · geogr. Meilen · türkische Berry · persische Farsang · arabische Meilen · Karawanen Stunden.

Bibl. Jag.

AFRICA

im Maasstabe von 1: 35,000,000

Pflanzenregionen auf Teneriffa.

Plan von Alexandria

Maasstab in 1: 100000

Wendekreis des Krebses

Wendekreis des Steinbocks

Aequator

B. Beled Sidi Heschem

Golf von Guinea

Golf v. Aden

Hochland

Afrika

SÜD-AFRICA

Englische Besitzungen

Französische Besitzungen

Portugisische Besitzungen

Besitzungen des Imam's v. Maskate

Spanische Besitzungen

Dänische Besitzungen

Holländische Besitzungen

Entworfen von D. Völter, gez. von Ed. Winckelmann. 1848.

Verlag der Dannheimer'schen Buchhandlung (C. Weychardt) in Esslingen.

Lith. u. Ueberdruck von Ed. Winckelmann in Esslingen.

deutsche Meilen 15 = 1° d. Aeq.

englische Meilen 69,013 = 1° d. Aeq.

französische Lieues 25 = 1° d. Aeq

portugiesische Legoas 19,917 = 1° d. Aeq.

Bibl. Jag.

Entworfen v. D. Völter, gez. v. Ed. Winckelmann.

Verlag der Bonnheimerschen Buchhandlung in Esslingen.

Lith.t u. Ueberdruck v. Ed. Winckelmann in Esslingen.

Bibl. Jag.

DIE VEREINIGTEN STAATEN von NORDAMERIKA, MEXICO & DIE STAATEN von MITTELAMERIKA.

im Maasstabe von 1 : 15,000,000

Nº 34.

Entworfen v. D. Völter im Febr. 1849 nach Berghaus, Chapin u. Taylor, Fremont, v. Humboldt, Kiepert, Mühlenfördt u. v. Stülpnagel. Gezeichnet v. Ed. Wanckelmann

Verlag der Dannheimerschen Buchhandlung (C. Weychardt) in Esslingen.

Lithographie u. Ueberdruck v. Ed. Wanckelmann in Esslingen.

10 20 30 40 50 100 deutsche Meilen

50 100 200 300 400 500 englische Meilen

50 100 200 300 mexicanische Leguas

Eisenbahnen

Canäle

Die vereinigten Staaten von Nord-America

Mexico

Englisch

Yucatan

Belgisch

Die Staaten von Mittel-America

Costa Rica

Strassen

Bibl. Jag.

SÜD AMERICA

im Maasstab von 1: 29,000,000.

290 östl. v. Ferro. 300 310 320 330 340 350

Provinzen in Brasilien.

I. Rio Janeiro
II. San Paulo
III. Santa Catharina
IV. San Pedro
V. Matto Grosso
VI. Goyaz
VII. Minas Geraes
VIII. Espirito Santo.
IX. Bahia
X. Sergipe
XI. Alagoas
XII. Pernambuco
XIII. Parahyba
XIV. Rio Grande
XV. Ceara
XVI. Piauhy
XVII. Maranhao
XVIII. Para
XIX. Rio Negro

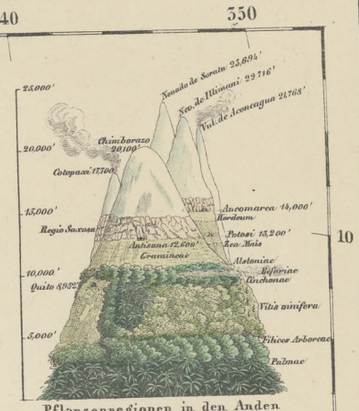

Pflanzenregionen in den Anden
zwischen 10° S. – 10° N. Br.
n. Al. v. Humboldt, Bonpland, Pentland.

Aequator

Wendekreis des Steinbocks

Polargrenze der Banane und des tropischen Getraides

Aequatorialgrenze des europäisch-tropischen Getraides

Polargrenze der Palmen

Polargrenze des Weins und des europäisch-tropischen Getraides

Polargrenze des Getraides und der Zone des Regens

Polargrenze der Zone der veränderlichen Niederschläge

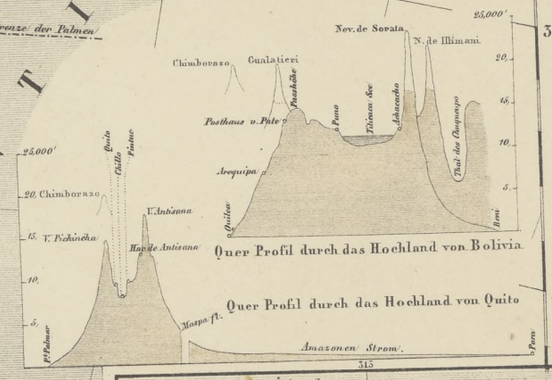

Quer Profil durch das Hochland von Bolivia.

Quer Profil durch das Hochland von Quito

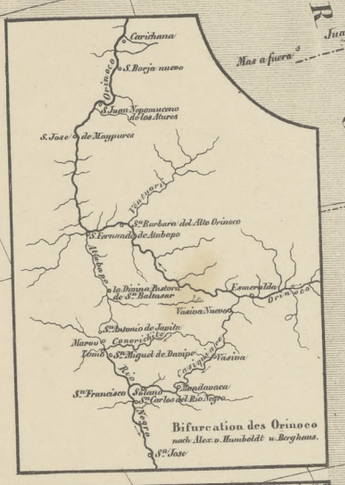

Farben Tafel der kleinen Antillen

Englische Besitzungen	Holländische Bes.
Spanische - -	Dänische -
Französische - -	Schwedische -

Entworfen v. D. Völter, gez. von Ed. Winckelmann u. Al. v. Humboldt, Schomburgk, Berghaus, Stieler u. A. 1848.

deutsche Meilen 15 = 1° d. Aeq.

geogr. Meilen 60 = 1° d. Aeq.

Verlag der Dannheimer'schen Buchhandlung (C. Weychardt) in Eßlingen.

grosse Seemeilen 20 = 1° d. Aeq.

spanische grosse Leguas 17½ = 1° d. Aeq.

Lith. u. Ueberdruck v. Ed. Winckelmann in Esslingen.

No. 33.

Bibl. Jag.

AUSTRALIEN.

Nº 36.

Polargrenze der Palmen.

ZONE des { S.W. App.-Oct. Regen. } und { N.O. Oct.-App. Trocken. } MOUSSON.

ZONE des { S.O. Passat. N.W. Regen. } MOUSSON

Polargrenze der Palmen.

Zone d. S.W. Winde, oder der herrschenden Winde. Kämpfe mit d. N. Polarwinden.

Polargrenze der tropischen Cyclonen.

Äquatorialgegenströme.

Zone des S.O. PASSATS

Zone des N.O. PASSATS

Zone der regelmässigen Winde.

Polargrenze der tropischen Cyclonen.

Äquatorialgegenströme.

Zone der N.W. Winde, oder der herrschenden Winde. Kämpfe mit d. Süd. Polarwinden.

Polargrenze der tropischen Cyclonen.

Äquatorialgegenströme.

Zone des S.O. PASSATS

Zone des N.O. PASSATS

Polargrenze der tropischen Cyclonen.

Äquatorialgegenströme.

Zone der N.W. Winde, oder der herrschenden Winde. Kämpfe mit d. Süd. Polarwinden.

Polargrenze der tropischen Cyclonen.

Äquatorialgegenströme.

Zone des S.O. PASSATS

Zone des N.O. PASSATS

Zone der regelmässigen Winde.

Polargrenze der tropischen Cyclonen.

Äquatorialgegenströme.

Zone der N.W. Winde, oder der herrschenden Winde. Kämpfe mit d. Süd. Polarwinden.

Polargrenze der tropischen Cyclonen.

Äquatorialgegenströme.

Zone des S.O. PASSATS

Zone des N.O. PASSATS

BC 3